

הועדה הארצית לתכנון ובניה  
של תשתיות לאומיות

תתל\3,4  
מחלף עד הלום

חתכי רוחב טיפוסיים



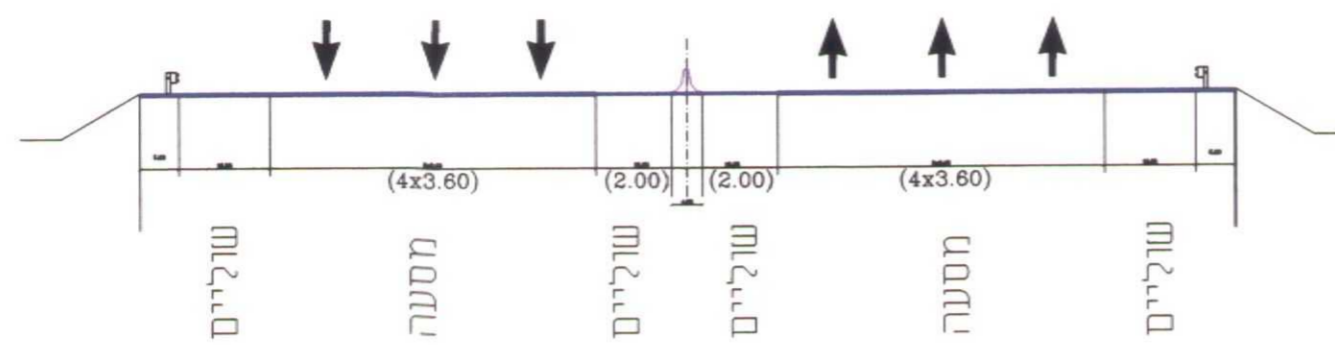
קנ"מ 1:200

תאריך: 10.01.2005

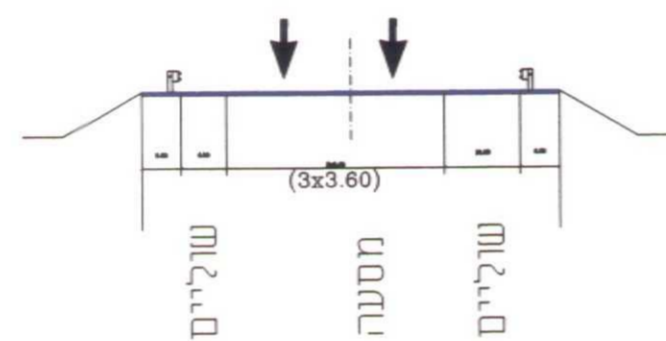
רשימת מסמכי התכניות

תרשים מצב מצצע	3.1.2
חתכים לאורך	3.2.1
גליון מס' 1 - מחלף אזור תעשייה	3.2.1.1
גליון מס' 2 - מחלף גן יבנה	3.2.1.2
גליון מס' 3 - מחלף כניסה לאשדוד	3.2.1.3
גליון מס' 4 - דרך מס' 4 דרכי שרות	3.2.1.4
גליון מס' 5 - מפתח צירים	3.2.1.5
<b>חתכי רוחב טיפוסיים</b>	<b>3.2.2</b>
תכנית תנועה עקרונית	3.2.3
תכנית ניקוד עקרונית	3.2.4
תכנון נופי	3.2.5
תוכנית פיתוח	3.2.5.1
תוכנית שיקום נופי ופרטי פיתוח	3.2.5.2
חתכי רוחב טיפוסיים	3.2.5.3
תכנון גשרים	3.2.6
גשר א.ת. עד הלום	3.2.6.1
גשר עד הלום	3.2.6.2
גשר מחלף גן יבנה	3.2.6.3
גשרי נחל לכיש	3.2.6.4
תרשים מיקום התכנית	3.3.3
תכנית מצב קיים מקומיות	3.3.4-א
תכניות מצב קיים מחוזיות וארציות	3.3.4-ב
תכנית תשתיות	3.3.4-ג
תכנית צילום אוויר	3.3.4-ד
תכנית חלופות להתחברות כביש 383	3.3.4-ה

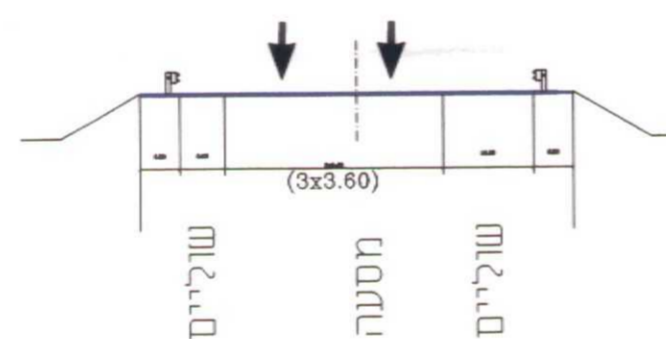
חתך טיפוסי תנועתי לכביש מס' 4



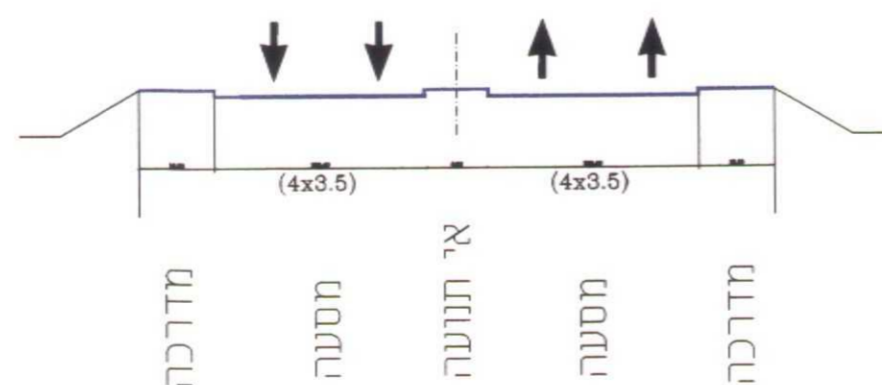
חתך טיפוסי תנועתי לרמפה



חתך טיפוסי תנועתי לכבישי שירות CD-S, CD-N



חתך טיפוסי תנועתי כביש כניסה לאזור תעשייה, כניסה לאשדוד, לגן יבנה



הערה:

חתכים טיפוסיים הכוללים עבודות עפר ותעלות ניקוז ופיתוח נוף  
ראה נספח ד-3.2.6 חתכי רוחב טיפוסיים



מעצ  
החברה הלאומית לדרכים בישראל בע"מ

DAGESH ENGINEERING  
Traffic & Road Design Ltd.



דגש הנדסה  
תכנון תנועה ודרכים בע"מ

11 B, BEN GURION ST.  
BENE-BERAQ 51260

טל. 03-616-0666  
פקס. 03-616-0677  
E-MAIL: dgsh@dgsh.co.il

רח' בן-גוריון 11 ב'  
בני ברק 51260