









# נספח סביבתי

תמא/47/א/1/4

קו מים לאורך דרך מס' 4313  
ובריכת אגירה

גליון 1 מתוך 1	נספח לתכנית 4
מנחה	תחולה
הגשה	שלב
30/06/2016	תאריך עריכת הנספח
1:5,000	קב"מ

## מקרא

-  גבול התכנית
-  גבול מתחם תכנון צריפין
-  תוואי קו המים
-  תחום 6 מטר
-  מיקום נק' דיגום קרקע סולר/בנזין/שמן
-  מיקום נק' דיגום קרקע צבע/מתכות/כימיקלים
-  בור ספיגה
-  בריכת המים ובוסטר

נערך על בסיס מידע מתוך סקרים היסטורים למתחם 1 שנערך על ידי חברת לשם-שפר איכות סביבה, ולמתחמים 2,3 שנערך על ידי חברת אדמה.