

# תמ"א מסי 50\ב\10

תחנות כח סולאריות אשלים

נספח בינוי ומגבלות בניה  
עבור תחנה B (Plot B)  
בטכנולוגיית השוקת הפרבולית

















קנה מידה: 1 : 10,000

חותמות מוסד התכנון:

**משרד הפנים**  
חוק התכנון והבניה תשכ"ה-1965  
**תכנית מתאר ארצית מאושרת**  
ע"י הממשלה לפי החלטתה  
מסי 50\ב\10... מיום 21.05.2010...  
והחתומה בידי מזכיר הממשלה  
ובידי שר הפנים  
מזכיר הממשלה  
תאריך: 17.5.12

שלב: מתן תוקף מהדורה: 1 תאריך: 12.12.12

## מקרא

-  גבול תכנית
-  מגבלות בניה לגובה בגין תעופה עד 95 מ' מעל פני השטח 1 קילומטר משני צידי כביש 210
-  תחום למיקום מערך יצור חשמל
-  גבול מסדרון תשתיות עילי - רצועת מעבר קווי חשמל
-  גבול תא שטח ומספור
-  מצפה/מצפור
-  עצים לשימור
-  מס' הדרך
-  קו בנין
-  רוחב הדרך
-  דרך גישה
-  חלופת מיקום לתחנת גז על פי תמ"א 7/1/א/37
-  חלופת מיקום לתחנת משנה של חברת חשמל
-  נקודת קבלת חשמל
-  נקודת קבלת גז טבעי
-  נקודת קבלת מים

שנה	חודש	יום	מהות העדכון
2012	06	17	עדכון והוספת מדידה (2-3396)
 <b>תכנון פלנט</b> מידות ופוטוגרמטריה בנין ת"ת 2009 03-9627082 מ"י ראשון-שן			
המקום שאכ"י שדה-תחנת כח סולרית			
תוכנית: מפה טופוגרפית			
הוכן עבור:			
שם קובץ	מס' עבודה	תאריך	קניין
3396/1	3396/1	14.12.10	שרטט
מבקר	שרטט	י.ב.	שופר

**הערות:**  
המטרה שלשמה הוכנה המפה תכנון. שיטת ביצוע המדידה הפלנטרית פוטוגרמטרית. המדידה נעשתה לרשת הארצית בנקודות הטופוגרפיה מבוססת על גובה הנקודות תאריך הצילום 21.05.2010. לא נמדדו תשתיות תת קרקעיות. לא לכרכי רישום הרקע של גושים וחלקות הינו גרפי ומשמש כרקע בכבד ואינו מהווה אסמכתא לסימוני היחידוש גבולות.

<b>עורך התכנית</b>	שם:	אבינעם לוי, אדריכל ובונה ערים	חתימה:	
	כתובת:	הגת 2, פארק עומר, 84965	דוא"ל:	levin@levin-arc.co.il
	מספר:	08-6466999	פקס:	08-6466989