מס' פרוטוקול: 15/447/ג.ב

"שניאור" - תחנה פוטווולטאית - צאלים

תשריט איחוד וחלוקה (לפי פרק ז') מס' תח/109

קנ"מ 1 : 2500

מחוז : הדרום
נפה : באר שבע
מקום : צאלים
גוש : 100885
חלקה : 16 (מלא)
גוש : 100886
חלקה : 10 (מלא)

כשעבר גוש 100199/1 חלקה 1

עפ"י תכנית : תמ"ל 51, תח/53
הוכן עבור : שב"ל ובינוי בע"מ

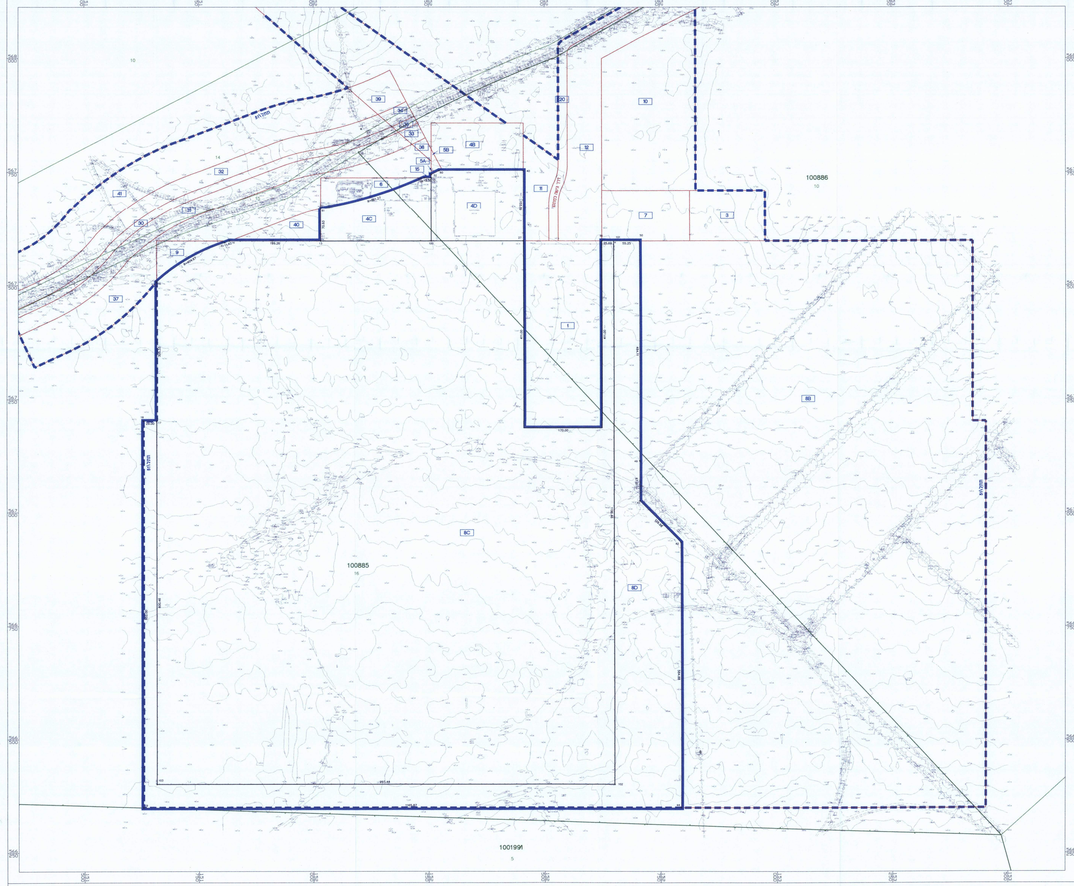

מצב מוצע קנ"מ 1 : 2500

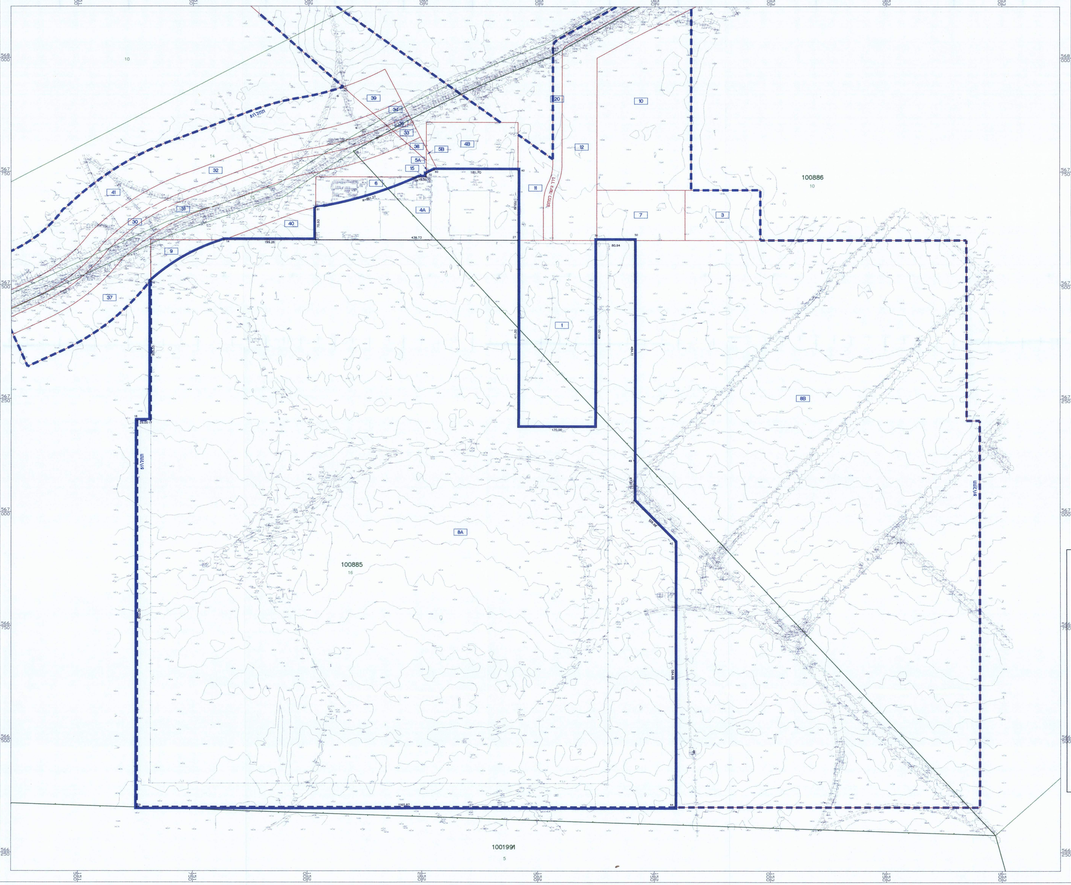

מצב קיים קנ"מ 1 : 2500

מצב קיים

יעוד	מגרש	שטח המגרש	יעוד	מס מגרש	שטח המגרש (בדונמים)
קרקע חקלאית שמקום ופרדסים	44	55,485			
	84	193,139			
סה"כ שטח		1368,636			

מצב מוצע

יעוד	מס מגרש	שטח המגרש	יעוד	מס מגרש	שטח המגרש (בדונמים)
קרקע חקלאית	44	55,485			
שטחים ופרדסים	84	193,139			
	83	250,423			
	82	1368,636	**סה"כ שטח**		

סבלת שטחים

יעוד הקרקע	שטח (מ"ר)	יעוד הקרקע	שטח (מ"ר)
קרקע חקלאית שמקום ופרדסים	1368,636	קרקע חקלאית שמקום ופרדסים	1368,636
סה"כ	1368,636	סה"כ	1368,636

סבלת יעודים

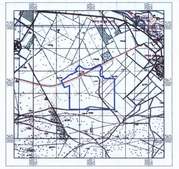

דיקת הצאה

מקרא

גבול תכנית	
גבול גוש רשום	
גבול קרקע רשומה	
מס חלקה רשומה	100
גבול מגרש / יעוד	
מס' מגרש חדש	8
מצב קיים	

ציבור צאלים

תחימת מגיש תכנית : _____

תחימת יוזם תכנית : _____

תחימת בעל קרקע : _____

תחימת הועדה המקומית : _____

תחימת המתכנן : _____

הריני מאמר בשאת כי המפה הטופוגרפית/מצבית המהווה רקע לתכנית זו, נערכה על ידי ביום 03-06-2018 והיא הוכנה לפי הוראות נוהל מבאיות ובהתאם להוראות האזן ולתקנות המודדים ובמידה, דיוק הנו המוגר והנדרש.
קו כחול ובכדבר: בדמה אבישמה

מאמר בדבר מודד מוסמך	570	20-08-2020	
שם המודד	מספר רשיון	חתימה	תאריך

P:\2020\4145377\Register\Plot_with1Form\5_Kataba\Ver-4\Grafim_14537.dwg