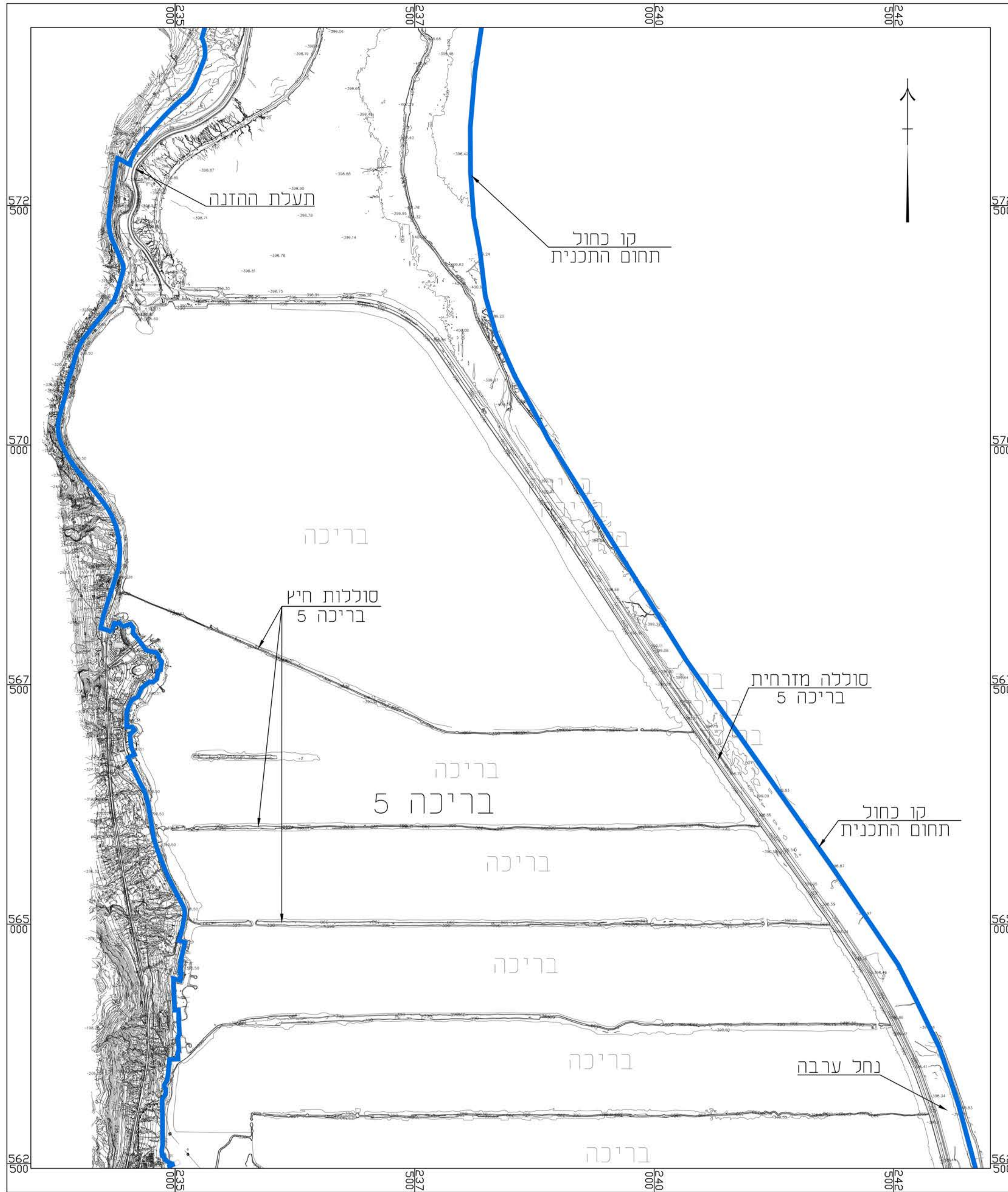
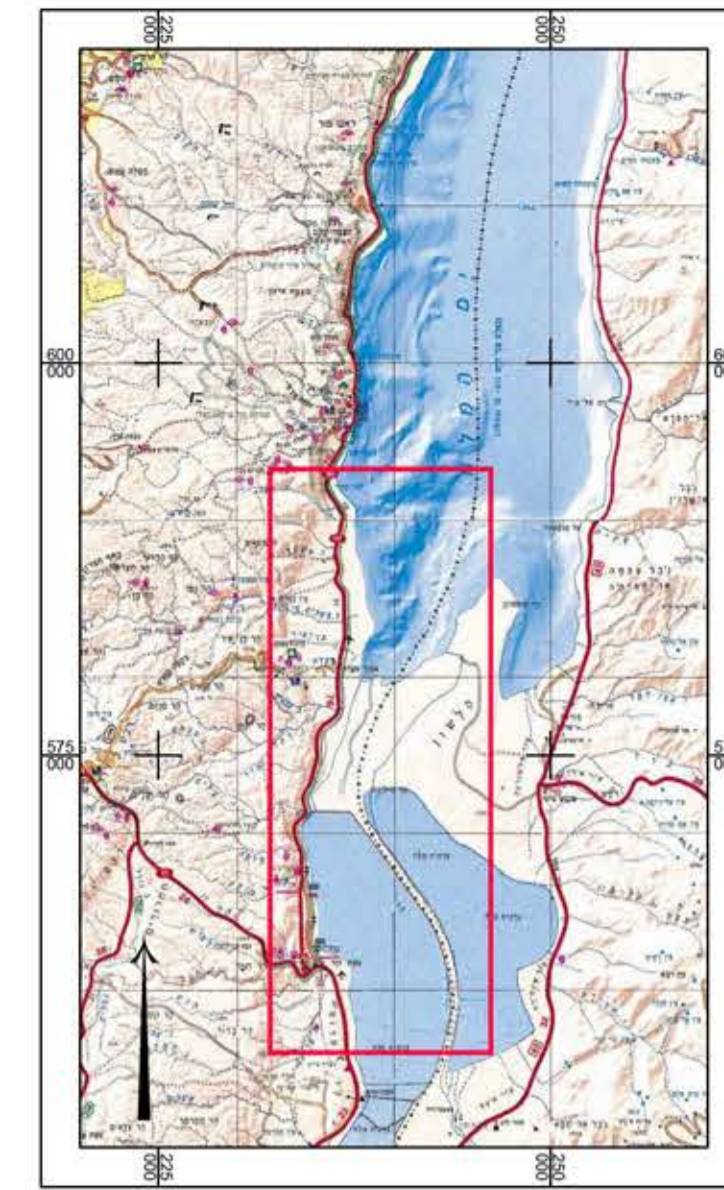


# תרשים סביבה

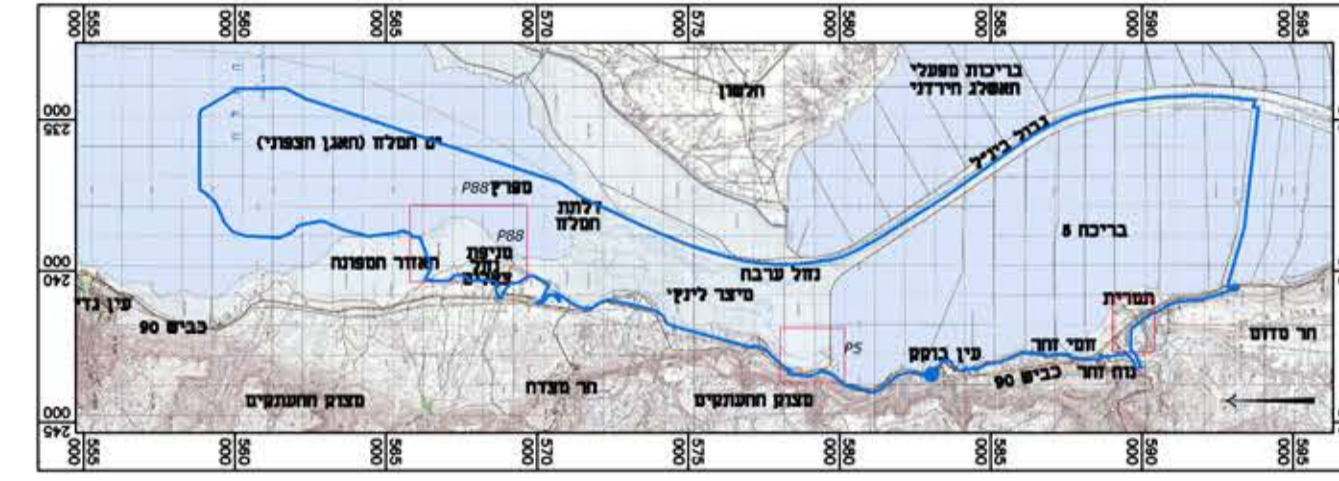
קנ"מ 1:25,000



## תרשים התמצאות קנ"מ: 1:500,000



## תרשים סביבה קנ"מ: 1:250,000



חוק התכנון והבניה התשכ"ה 1965  
הועדה הארצית לתכנון ולבניה של תשתיות לאומיות

## תת"ל 35 א'

**הגנות ים המלח והתשתיות הנלוות- פתרון ארוך טווח- מערך קציר המלח ושאיבה**

תכנית תשתית לאומית הכוללת הרואית של תכנית מפורטת

### נספח ניהול מי נגר

הגנה בפני ארזיה בנזל ערבה ע"י דורבנות תנוחה וחתיכים  
מספר התכנית: 1019-07  
קנה מידה: שונה

מספר תוכנית: 21.03.16	תאריך: 6
-----------------------	----------

שטח התכנית: 168,389.636 דונם
------------------------------

מחוז: דרום	מרחב תכנון מקומי: תמר
רשות מקומית: תמר	

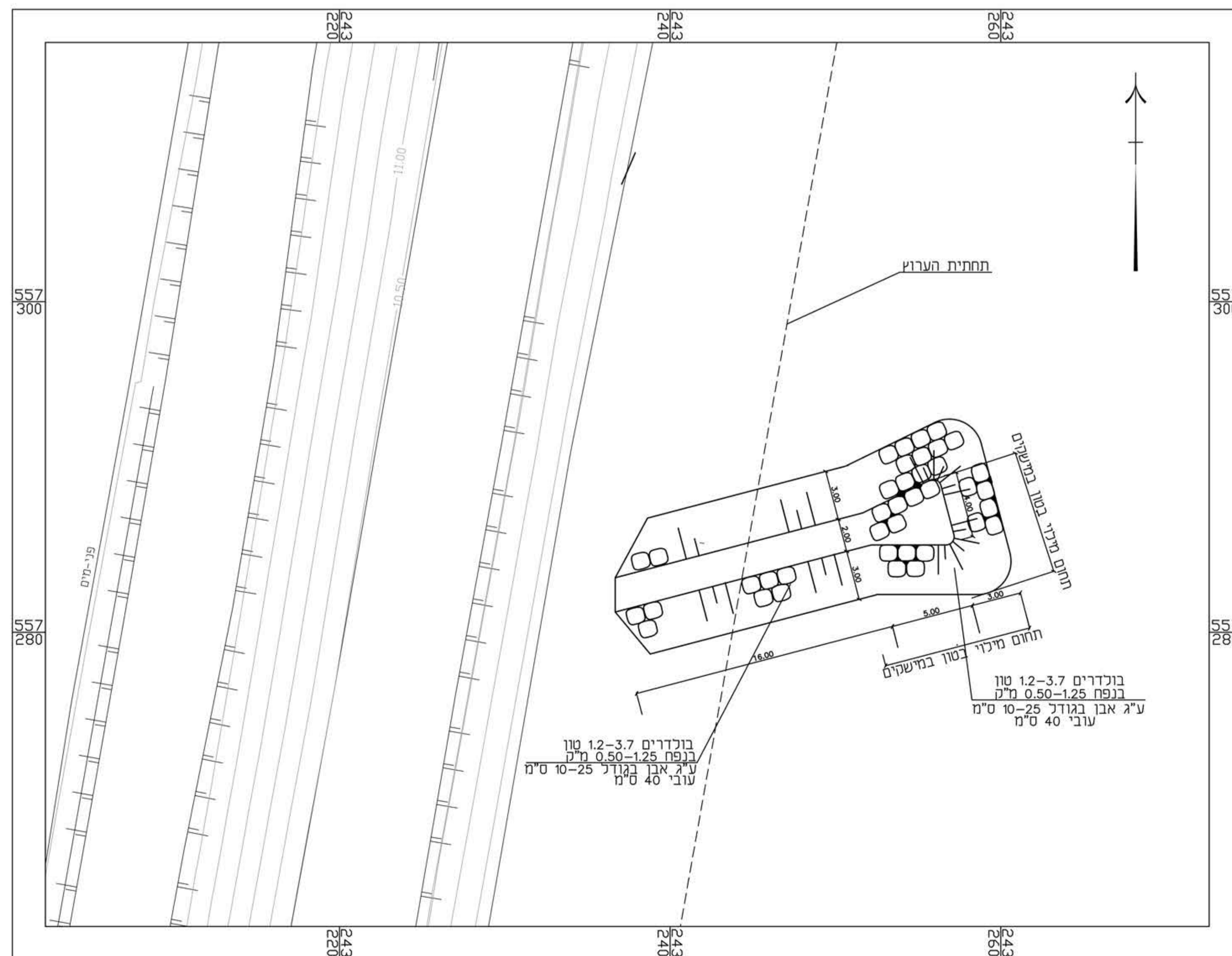
יום התכנית: ממעלי ים המלח בע"מ  
מגיש התכנית: ממעלי ים המלח בע"מ  
עורך התכנית: אבי בן גור - גיאון בן גור אדריכלות בע"מ

### רשימת גושים וחלקות

מספר גוש	סוג גוש	חלק / כל הגוש	מספר חלקות בשלמותן	מספר חלקות בחלקי
39186	מיסוד	החלק	2	1
39187	מיסוד	החלק		1-2
39188	מיסוד	החלק	1	
39189	מיסוד	החלק		1-2
39190	מיסוד	החלק	1	
39191	מיסוד	החלק	2	
39192	מיסוד	החלק	1	
39202	מיסוד	החלק	1	
39678	מיסוד	החלק	2-3, 6, 9	1, 8
39682	מיסוד	החלק	1, 4	
39686	מיסוד	החלק	1	
100055	מיסוד	החלק	5	
100140	מיסוד	החלק	6-9, 14	
100141	מיסוד	החלק	12	
100142	מיסוד	החלק	4	
100143	מיסוד	החלק	5, 7-8, 12, 16	9
100144	מיסוד	החלק	8, 10, 13, 22	4, 18
100145	מיסוד	החלק	5, 15	
100146	מיסוד	החלק	1-2, 5-7	3-4, 8-9
100421	מיסוד	החלק	4-5, 15-18, 25, 27-28	10
100422	מיסוד	החלק	11-13, 24, 30-31, 37, 41-42, 45, 51	52-54
39174	מיסוד	כל הגוש	1	
39175	מיסוד	כל הגוש	1	
39176	מיסוד	כל הגוש	1-3	
39177	מיסוד	כל הגוש	1	
39178	מיסוד	כל הגוש	1-2	3

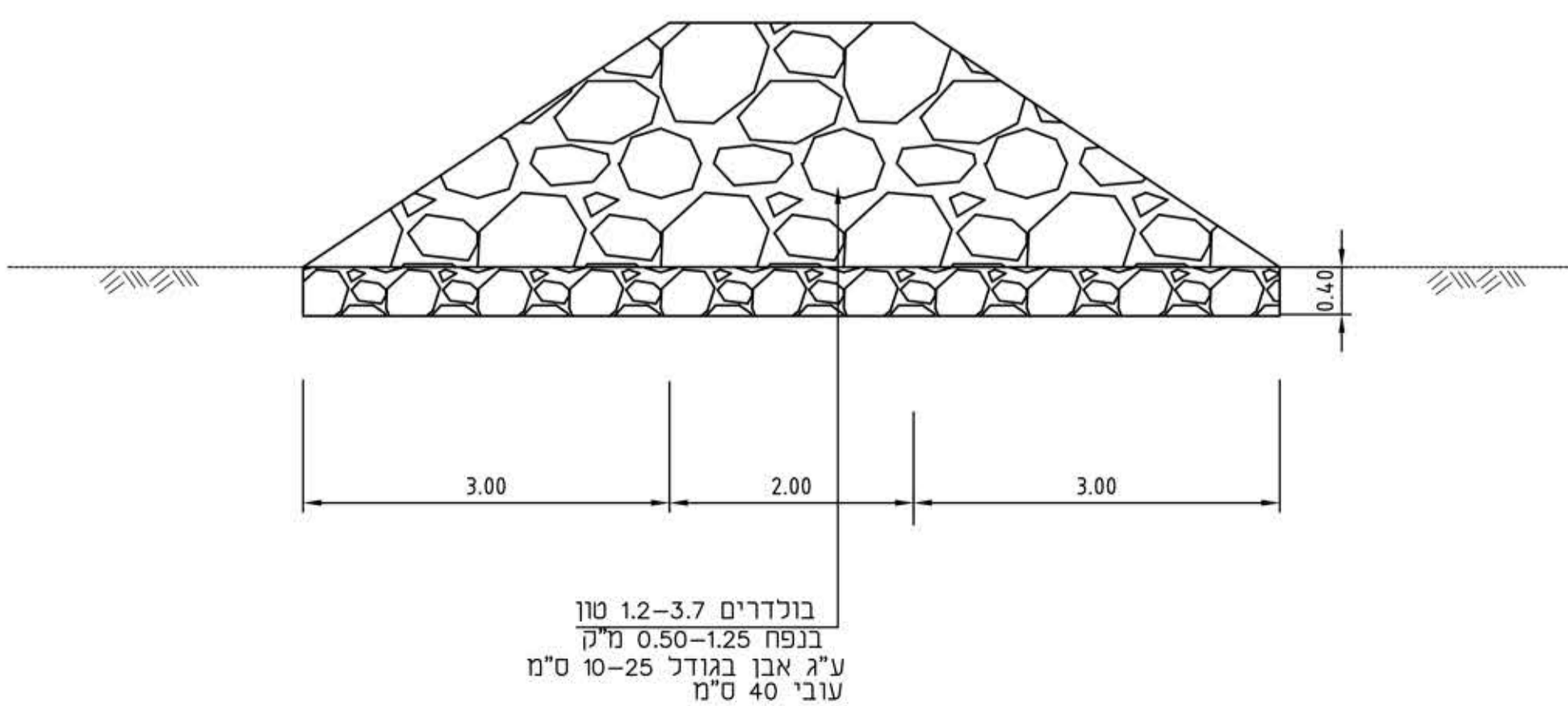
## תנוחה

קנ"מ 1:200



## חתך טיפוסי

קנ"מ 1:50



בוכדרים 1.2-3.7 מ"מ  
בנפח 0.50-1.25 מ"מ  
ע"ג אבן בגודל 10-25 ס"מ  
עובי 40 ס"מ

בוכדרים 1.2-3.7 מ"מ  
בנפח 0.50-1.25 מ"מ  
ע"ג אבן בגודל 10-25 ס"מ  
עובי 40 ס"מ

מ"ס	שם פסגה	שם מתאר התכנית
1	מגד	הוראות תכנית
2	קנע - יעוד קרקע מאושרים - תכנית מתקמת/מפורטת	
3	קנע - יעוד קרקע מאושרים - תכנית מתאר ארצית ממוחזרת	
4	תנ"ח - תכנית תנוחה	
5	תנ"ח - תכנית תנוחה על קרקע מאושרת	
6	תנ"ח - תכנית תנוחה על קרקע מאושרת	
7	תנ"ח - תכנית תנוחה על קרקע מאושרת	
8	תנ"ח - תכנית תנוחה על קרקע מאושרת	
9	תנ"ח - תכנית תנוחה על קרקע מאושרת	
10	תנ"ח - תכנית תנוחה על קרקע מאושרת	
11	תנ"ח - תכנית תנוחה על קרקע מאושרת	
12	תנ"ח - תכנית תנוחה על קרקע מאושרת	
13	תנ"ח - תכנית תנוחה על קרקע מאושרת	
14	תנ"ח - תכנית תנוחה על קרקע מאושרת	
15	תנ"ח - תכנית תנוחה על קרקע מאושרת	
16	תנ"ח - תכנית תנוחה על קרקע מאושרת	
17	תנ"ח - תכנית תנוחה על קרקע מאושרת	
18	תנ"ח - תכנית תנוחה על קרקע מאושרת	
19	תנ"ח - תכנית תנוחה על קרקע מאושרת	
20	תנ"ח - תכנית תנוחה על קרקע מאושרת	
21	תנ"ח - תכנית תנוחה על קרקע מאושרת	

מדינת ישראל	הרשות הארצית לתכנון ובניה
משרד המים	התשתיות לאומיות
שם:	המספר:

יום התכנית	ממעלי ים המלח בע"מ
כתובת: 84100	באר-שבע
טל: 08-6465111	פקס: 08-6280995
שם סוכני שו"ר	

מגיש התכנית	ממעלי ים המלח בע"מ
כתובת: 84100	באר-שבע
טל: 08-6465111	פקס: 08-6280995
שם סוכני שו"ר	

עורך התכנית	מ"ר בן גור אדריכלות בע"מ
רשם: 9414502	ירושלים
טל: 02-5950999	פקס: 02-6287755
שם סוכני שו"ר	המסדר הרחבת

עורך התכנית	מכיר איתן
מספר רישום: 33	ירושלים
טל: 02-6443997	פקס: 02-6781351
שם סוכני שו"ר	המסדר הרחבת

מודד התכנית	הרמן מרים מדינת ומסדר הרחבת בע"מ
רשם: 75652	אמת רשמי
טל: 03-9627982	פקס: 03-9626874
שם:	המספר: