


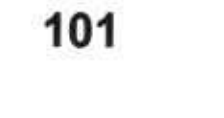




חוק התכנון והבנייה, התשכ"ה - 1965
תכנית מתאר ארצית

תמ"א 14 ב'
תכנית מתאר ארצית
לכרייה ולחציבה
מפתח גליונות

חתימות

מינהל התכנון
חוק התכנון והבנייה, התשכ"ה - 1965
מקבת תחומי ארצית ממשלת
ע"י הממשלה לבניית
מס' 36.10.16
החלטה כ"ר מוכיח הממשלה
רובי מוכיח המועצה הלאומית
מוכר הממשלה
מוכר הממשלה

מקרא

- גבול התכנית 
- 101 מס' אתר 
- אתר כרייה וחציבה 
- אתר לתכנון עתידי 
- מס' גיליון 
- גבול גיליון 

במפה זו ובתשריטי האתר המפורטים בחוברת זו נעשה שימוש
בנתונים של מינהל התכנון, הפורום למידע גיאוגרפי,
חברת מפה והמרכז למיפוי ישראל,
הנתונים הנ"ל הינם תחת זכויות היוצרים של הגופים הנ"ל.
השימוש בנתונים לצורך הכנת המפה נעשה בהרשאת הגופים הנ"ל.

