

מחוז הדרום
מרחב תכנון מקומי תמר רמת הנגב

ת"מ 257/78
ע"מ 9230
ע"מ 257/78
ע"מ 9230

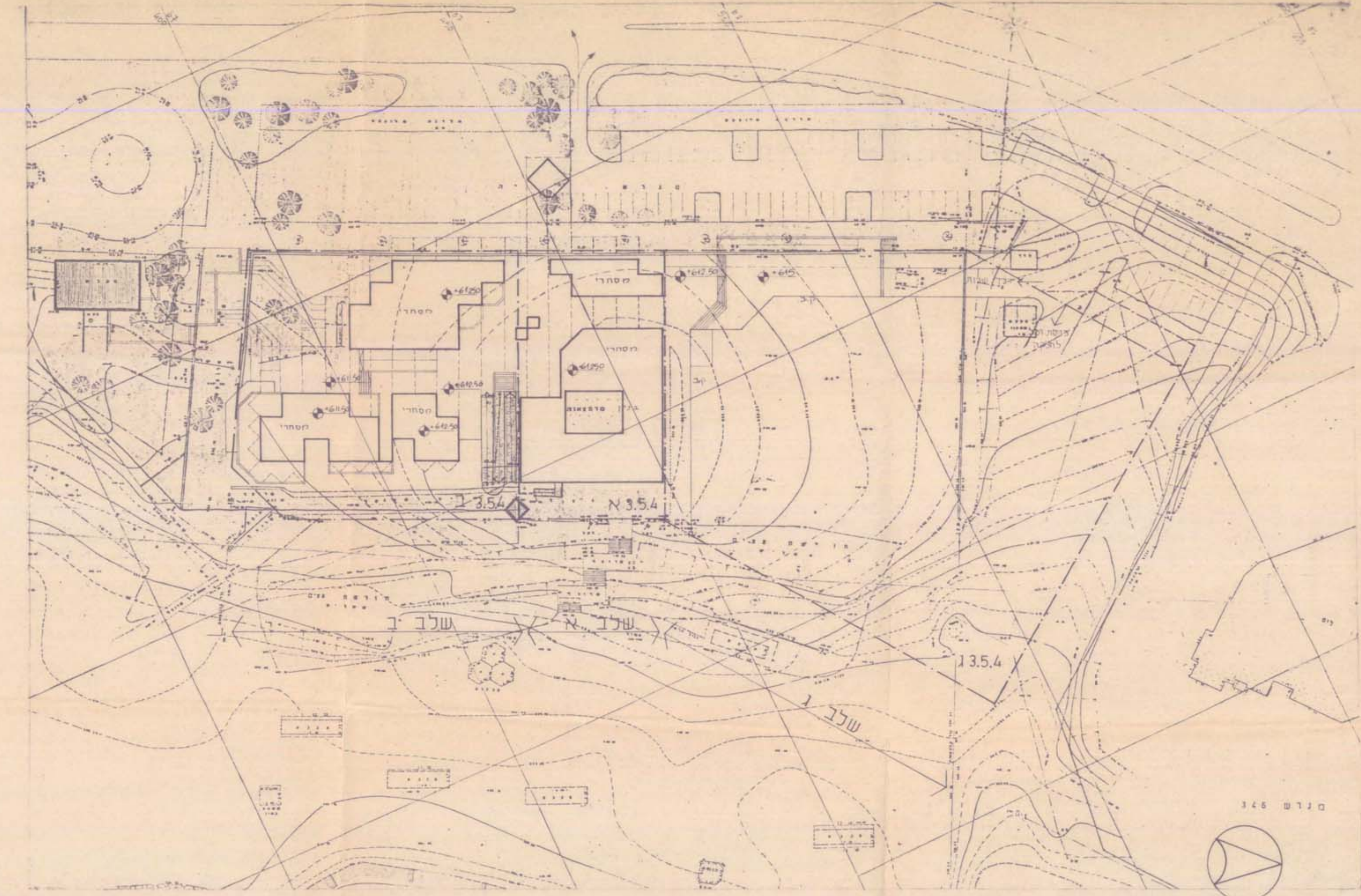
עין בוקק-תכנית מכורטת
מס תשנ"ה 1985

שינוי לתכנית מכורטת
תש"מ 1979/80

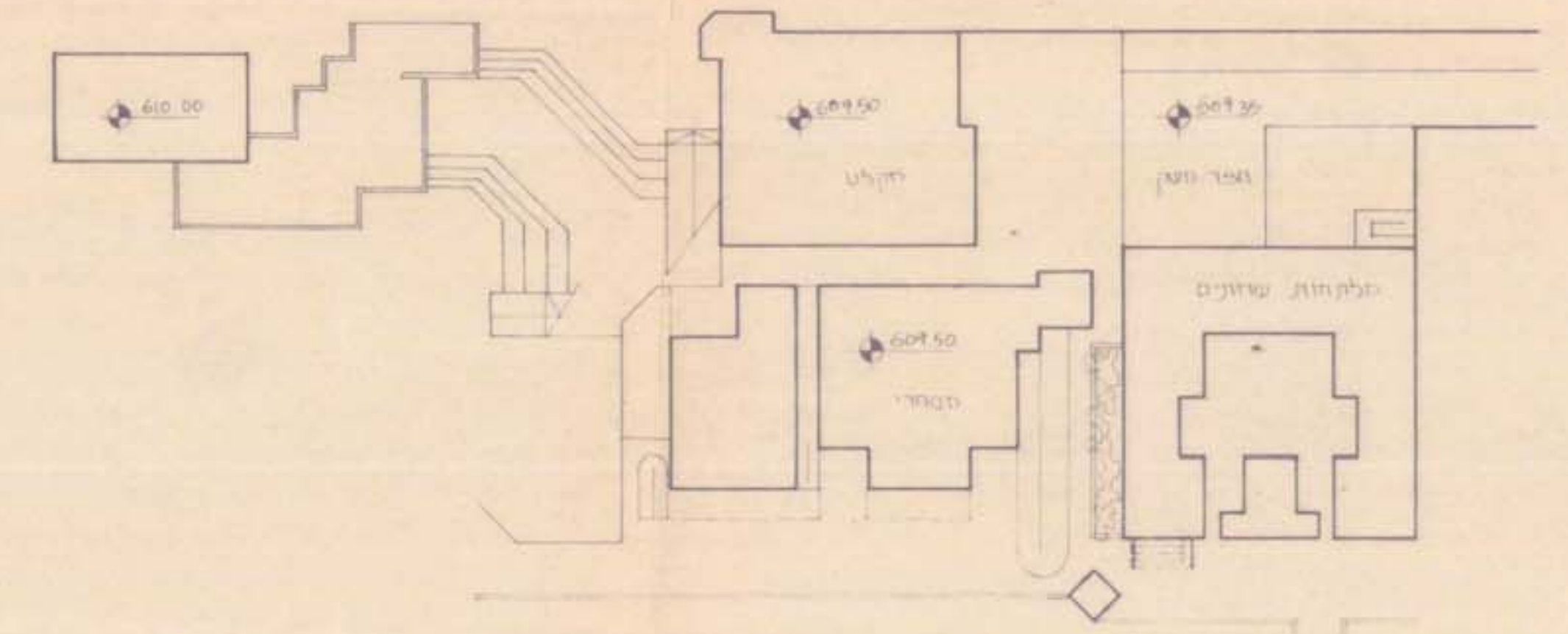
נספח בינוי למגרש 354

שטח התכנית: 10.70 דונם
בעל הקרקע: מנהל מקרקעי ישראל
יוזם התכנית: מועצה אזורית תמר
החברה לפיתוח חוף ים המלח
חבל סדום וערד בע"מ
עורך התכנית: ע.ו.מ. גלעד אדריכלים בע"מ
תאריך: ינואר 1985
קנה מידה: 1:250 ; 1:500

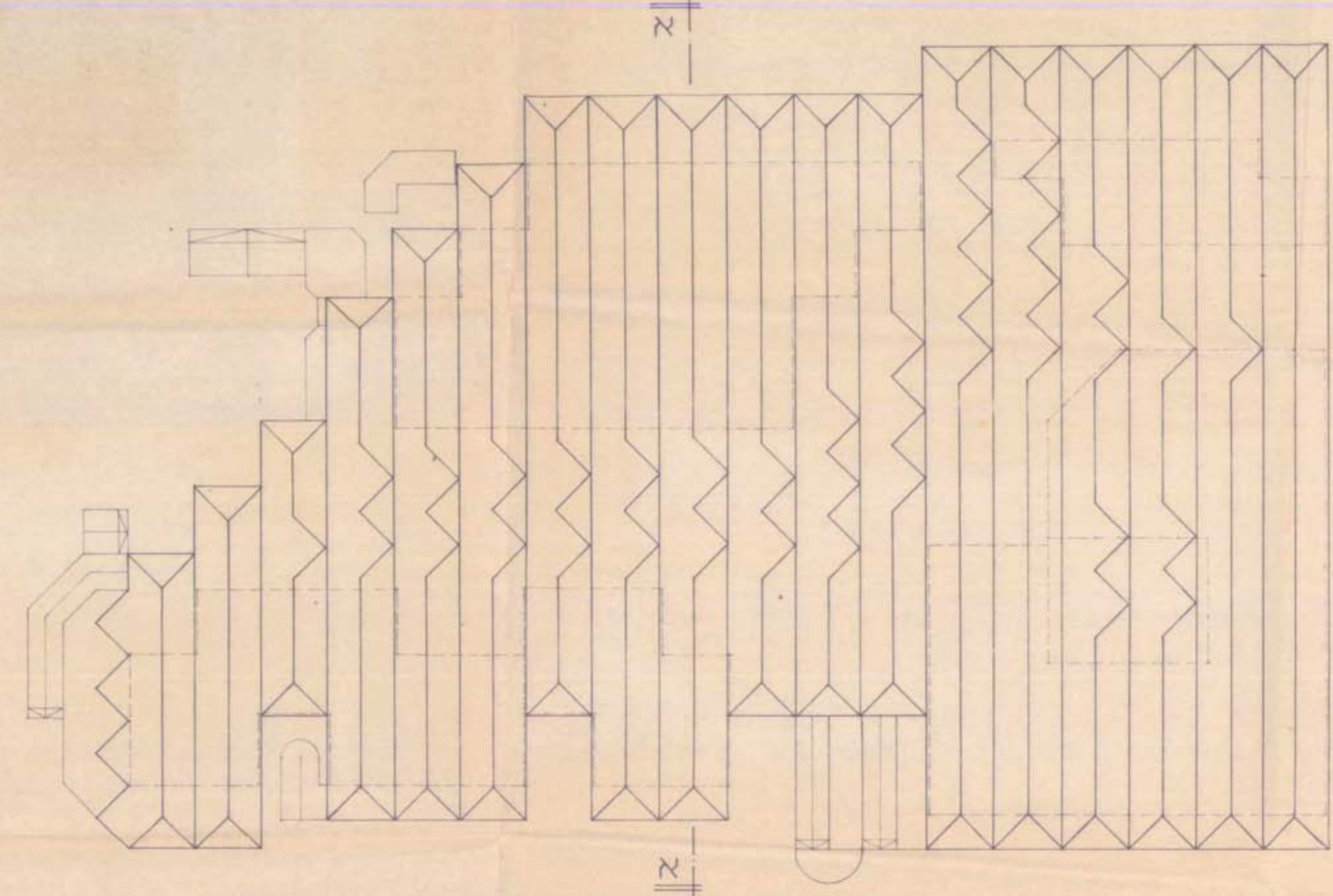
התחלת המימוש לתכנית הוצאה
מס' 257/78
ת"מ 9230
ע"מ 257/78
ע"מ 9230



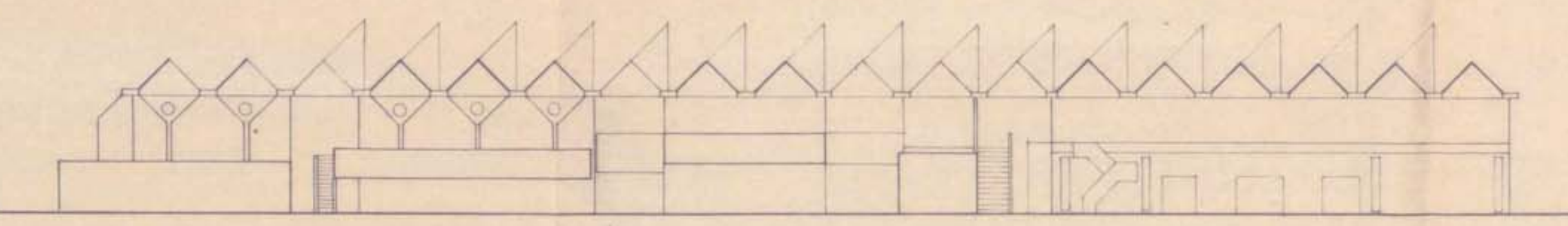
תכנית קומה עליונה 1:500



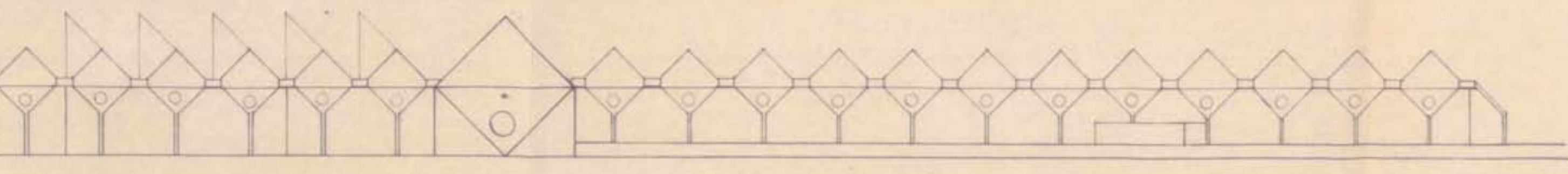
תוכנית קומת קרקע 1:500



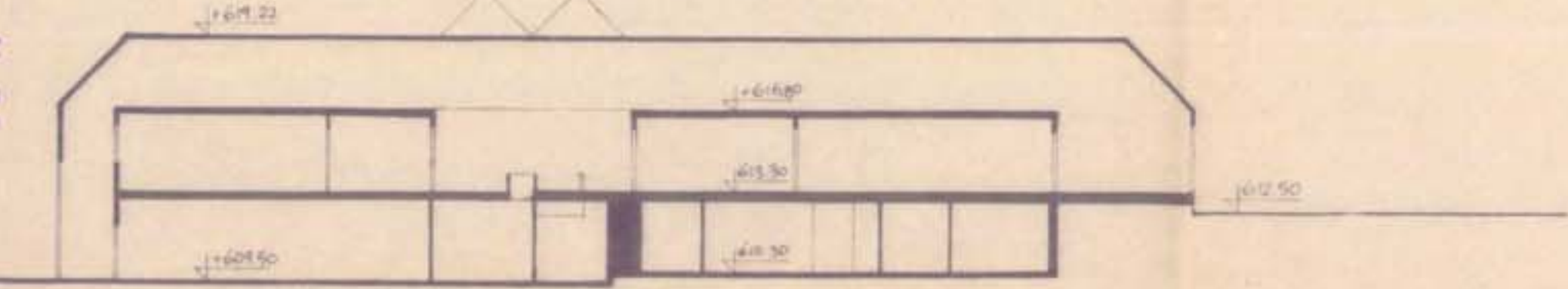
תכנית הגג 1:250



חזית מזרחית 1:250



חזית מערבית 1:250



חתך א-א 1:250

משרד האדריכלות
ע"מ 257/78
ע"מ 9230
ע"מ 257/78
ע"מ 9230

היום: בעל הקרקע
המתכנן: ע.ו.מ. גלעד אדריכלים בע"מ