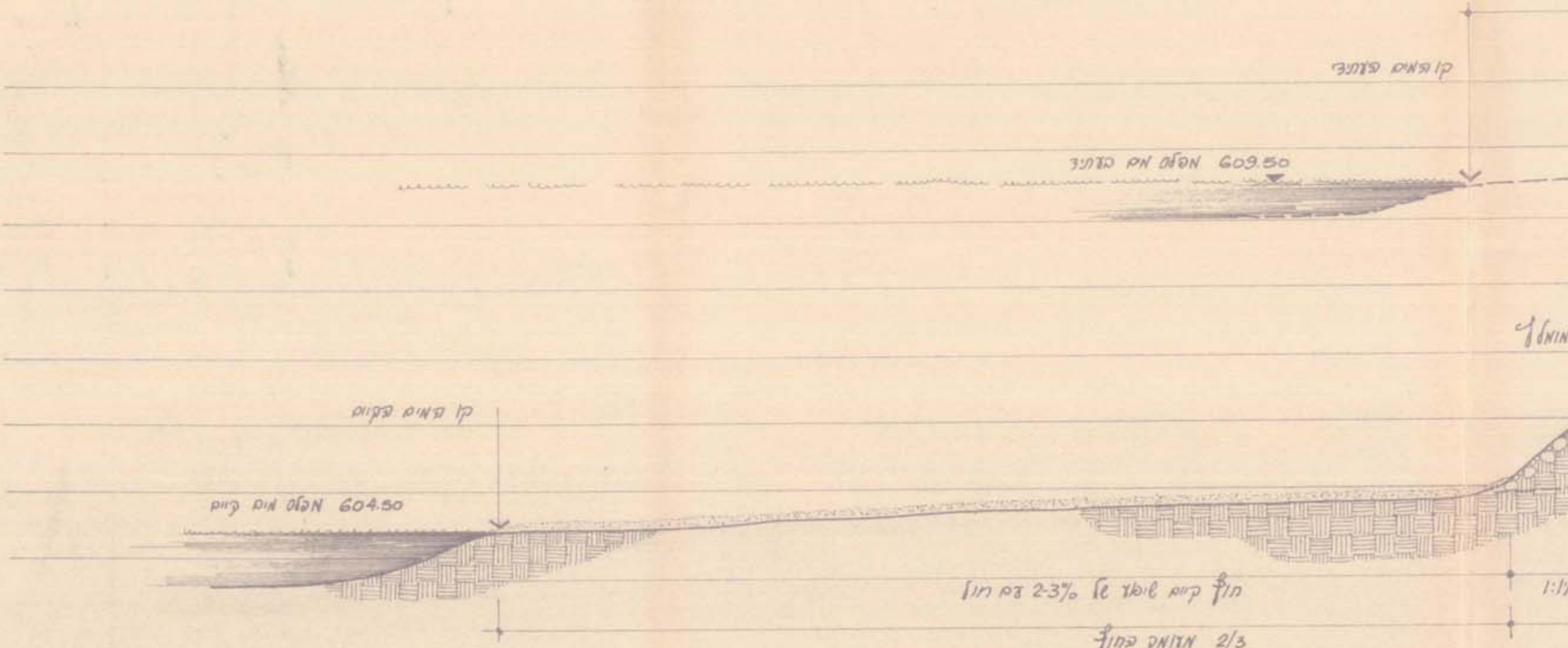
קו המים העתידי
609.50 מפלס מים עתידי
ומלץ
קו המים הקיים
604.50 מפלס מים קיים
חוף קיים שיפוע של 2-3% עם חול
2/3 מעומק בחוף
1:1

II חתך טיפוסי

טיילת החוף ק.מ. 1:50

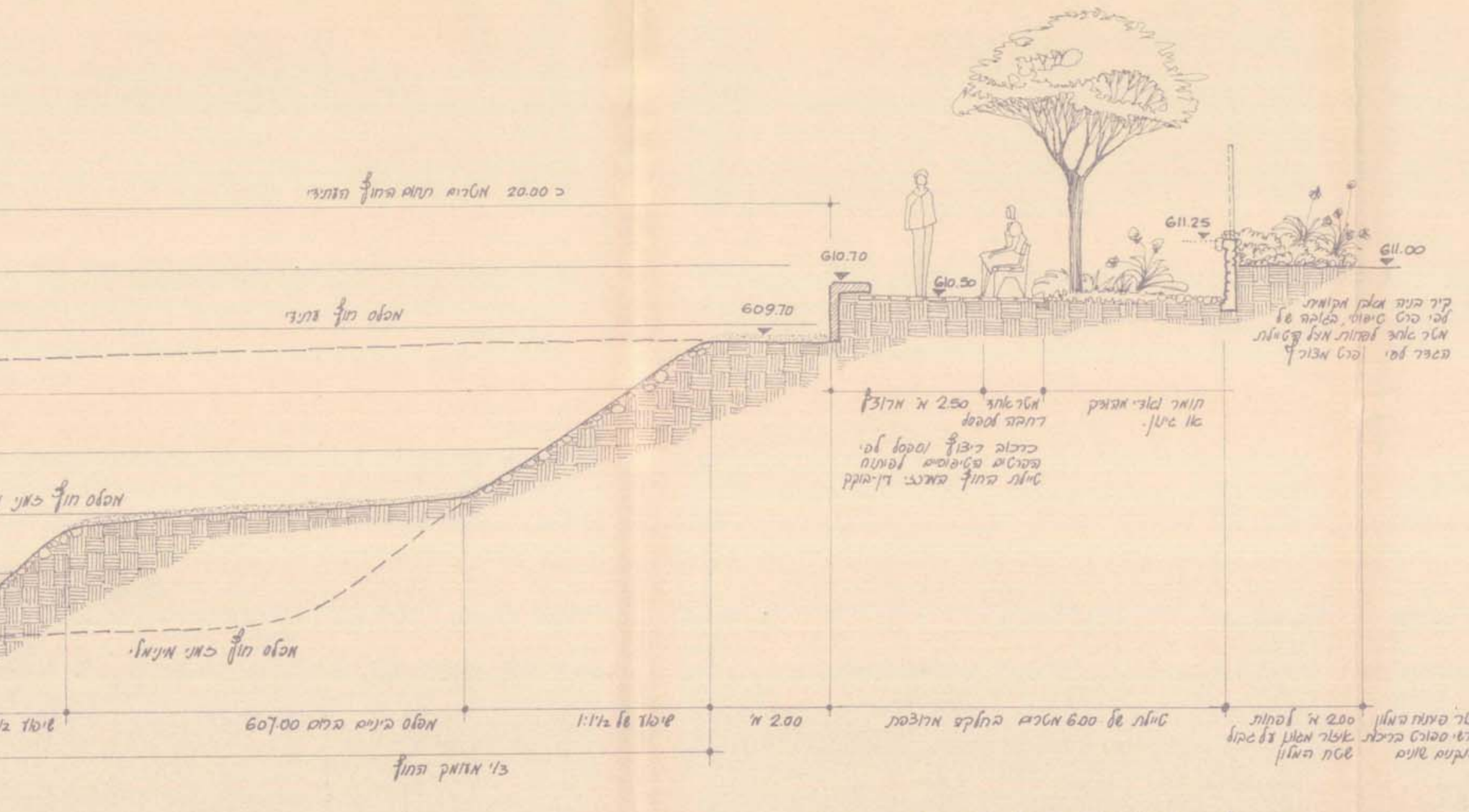
כ 20.00 מטרים תחום החוף העתידי
מפלס חוף עתידי
מפלס חוף זמני
מפלס חוף זמני מינימלי
609.70
610.70
610.50
611.25
611.00
קיר בניה מאבן מקומית לפי פרט טיפוסי, בגובה של מטר אחד לפחות מעל הטיילת
הגדר לפי פרט מצורף
מטר אחד
2.50 מ' מרוצף רחבה לספסל
כרכוב ריצוף וספסל לפי הפרטים הטיפוסיים לפיתוח טיילת החוף במרכז: דן-בוקק
חומר גנני מגוון או גינון.
שיפוע ב
מפלס ביניים ברום 607.00
שיפוע של 1:1½
2.00 מ'
טיילת של 6.00 מטרים בחלקה מרוצפת
2.00 מ' לפחות אזור מגונן על גבול שטח המלון
ר פיתוח המלון
די ספורט בריכת
תקנים שונים
1/3 מעומק החוף

הערה : כל אבזרי החוף כגון סלי פסולת מקלחות סוכות צל עמודי תאורה ונטיעות יהיו לפי
הפרטים הטיפוסיים של החברה לפיתוח חוף ים המלח שנעשו ע"י הוועדה המקומית
למזחים בתוך הים יש לקבל אישור מהנדס הנציבות ולהשתמש בסוללות אבן או מצע זה

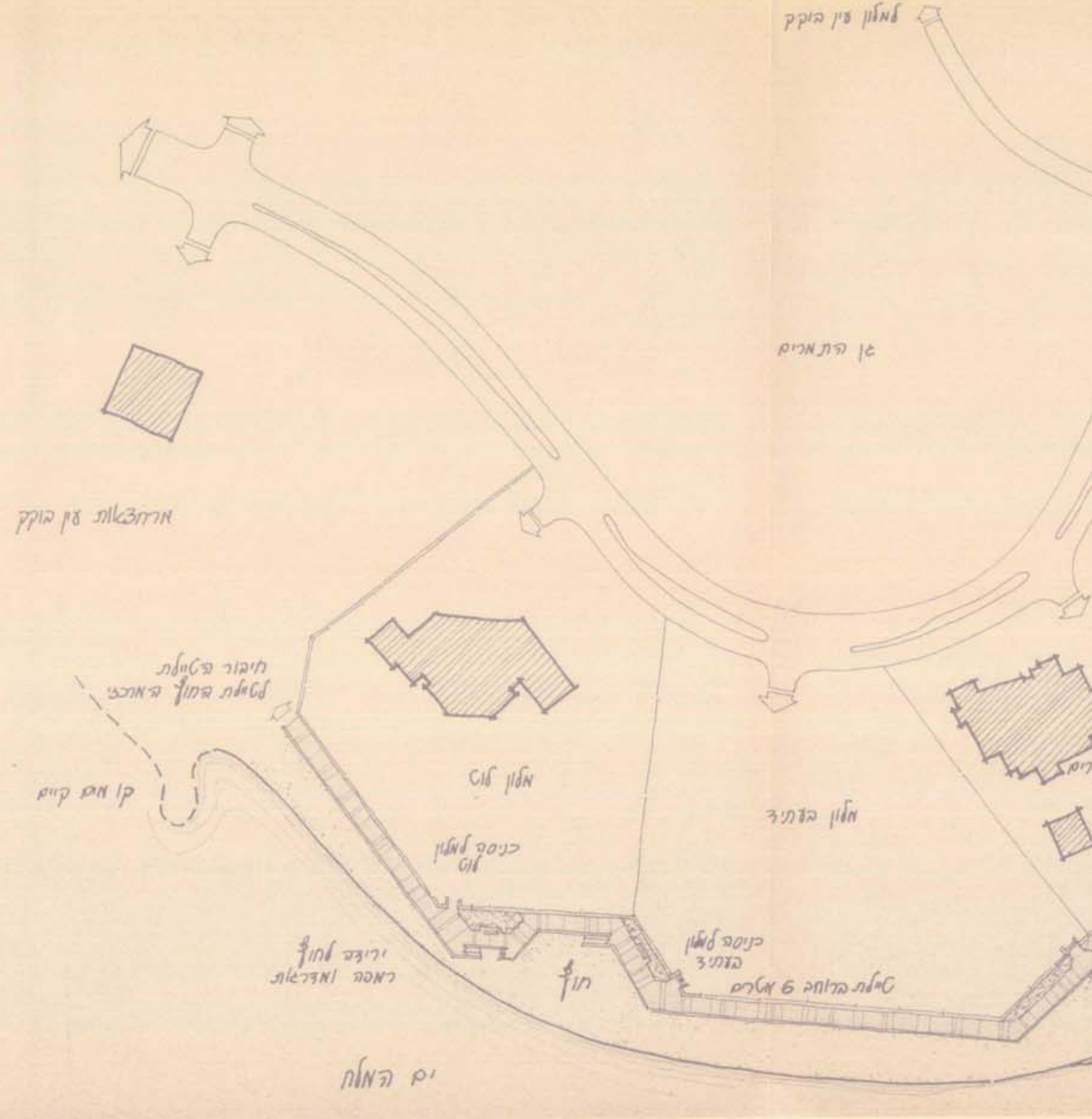
למלון עין בוקק
גן התמרים
מרחצאות עין בוקק
חיבור הטיילת
לטיילת בחוף המרכזי
קו מים קיים
מלון לוט
מלון העתיד
כניסה למלון
לוט
כניסה למלון
העתיד
ירידה לחוף
רמפה ומדרגות
חוף
טיילת ברוחב 6 מטרים
ים המלח

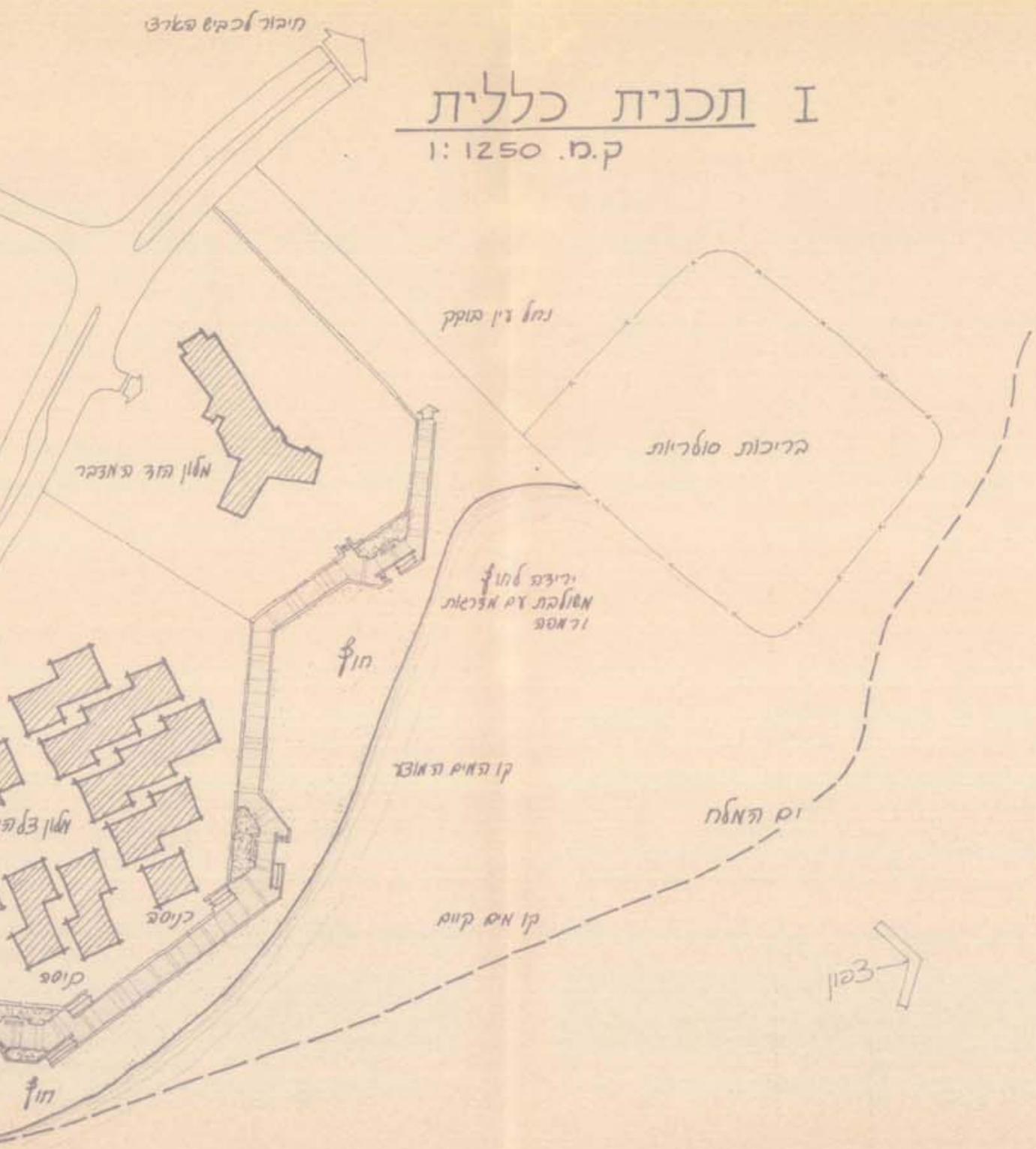
חיבור לכביש הארצי
נחל עין בוקק
בריכות סולריות
מלון הוד המדבר
ירידה לחוף
משולבת עם מדרגות
ורמפה
חוף
קו המים המאושר
ים המלח
מלון צל ה
קו מים קיים
כניסה
קיוסק
חוף
צפון

תכנית כללית I
ק.מ. 1:1250

מחוז הדרום
מרחב תכנון מקומי תמר רמת הנגב

עין בוקק-תכנית מפורטת
מס .... תשמ"ה 1985
שינוי לתכנית מפורטת
תש"מ 1979/80

ניספח נופי

21.4.08

הועדה המחוזית
נתקבל בתאריך 9/4

שטח התכנית: כ 809 דונם
בעל הקרקע : מנהל מקרקעי ישראל
יוזם התכנית: מועצה אזורית תמר
החברה לפיתוח חוף ים המלח
חבל סדום וערד בע"מ
עורך התכנית : ע. ומ. גלעד אדריכלים בע"מ
עורכי הניספח הנופי : תכנון נוף בע"מ י.סגל צ.דקל א.מילר אדריכלי נוף.

הועדה המקומית לתכנון ובניה
[illegible] – הערבה התיכונה.
[illegible] 85 בתאריך 20.5.85
[illegible] להמליץ לאשר התכנית.
[illegible]
חתימה 8.4.87