משרד הפנים
1965
מחוז הדרום

פרט טיפוסי

בשולי שטח פרטי הגובל באפיק נחל בוקק ק.מ. 1:50

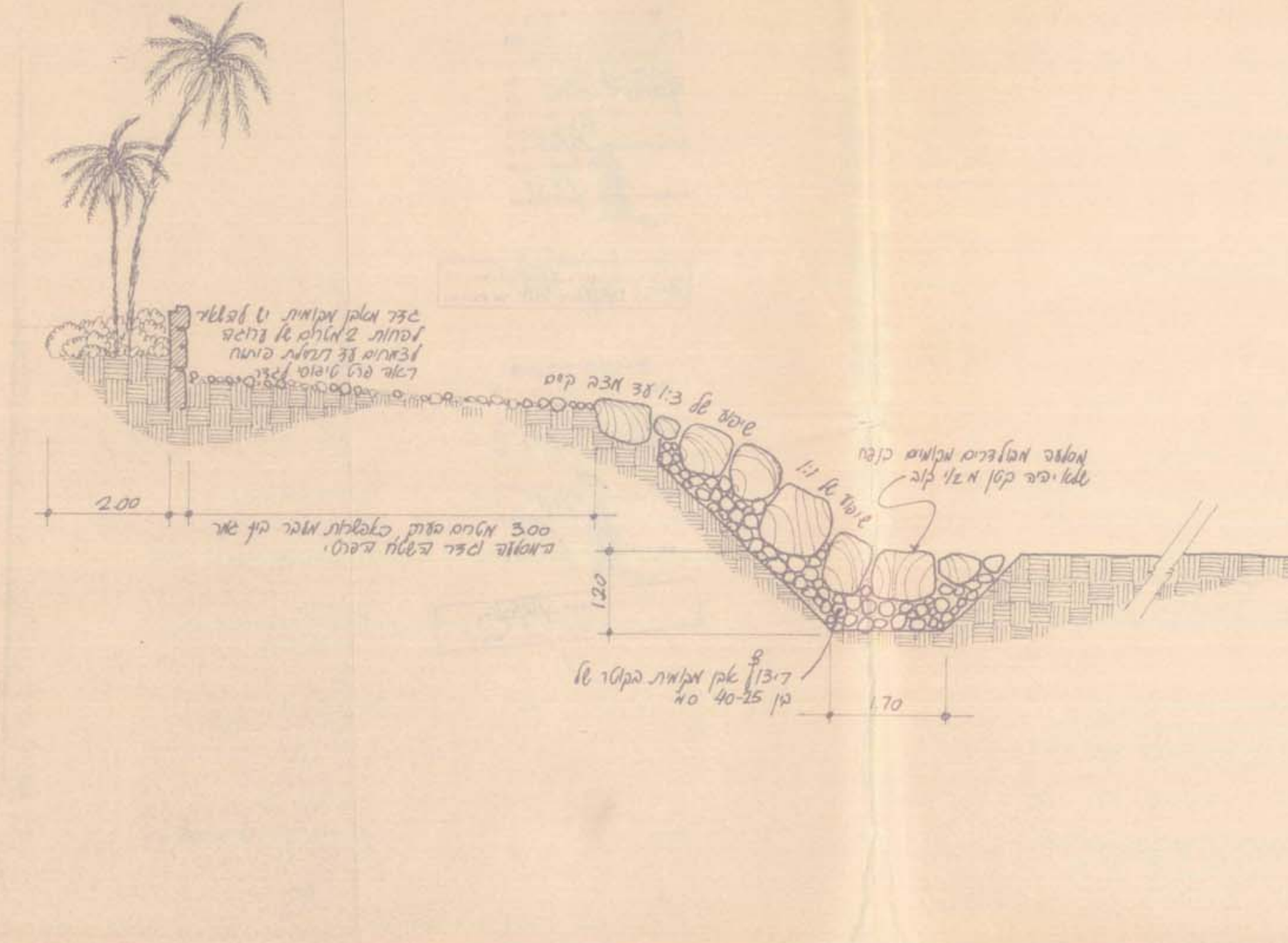
גדר מאבן מקומית יש להשאיר
לפחות 2 מטרים של ערוגה
לצמחים עד תעלת פיתוח
ראה פרט טיפוסי לגדר
שיפוע של 3:1 עד מצב קיים
שיפוע של 1:1
מסלעה מבולדרים מקומיים בנפח
שאינו יהיה קטן מ 1/2 קוב
2.00
3.00 מטרים פתוח לאפשרות מעבר בין גדר
המסלעה וגדר השטח הפרטי.
120
ריצוף אבן מקומית בקוטר של
בין 40-25 ס״מ
1.70

VII

פיתוח


שיפוע 1:3 עד מצב קיים
שיפוע 1:1

ראה דופן שמאלית מגרש.

VI פרט טיפוסי

גדר עץ ומסגרת פלדה בגבול מגרש ק.מ. 1:20


3.00
לוח עץ 3x12

מבט מלמעלה

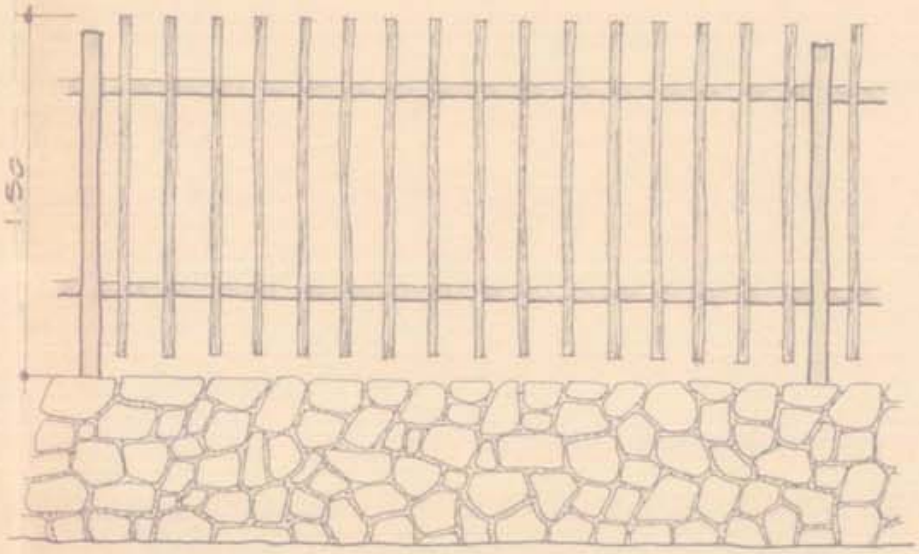

מבט מהחזית

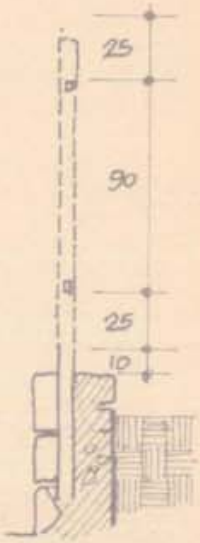

חתך מהצד

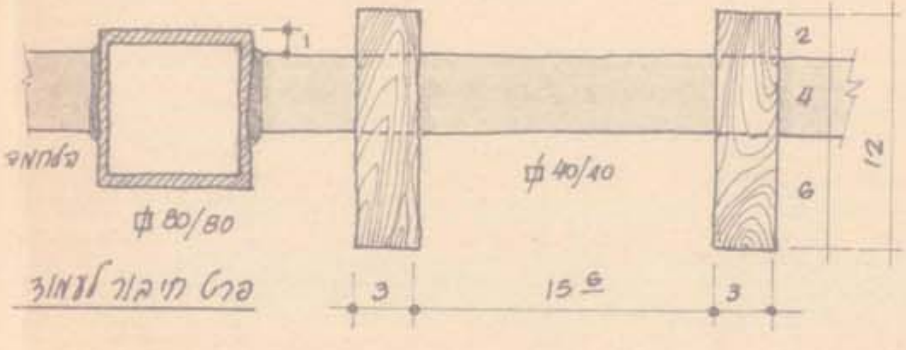
1
בלחמה נקיה
80/80
40/40
2
4
6
12
3
15
3

פרט חיבור לעמוד

פוסי

ק.מ. 1:10

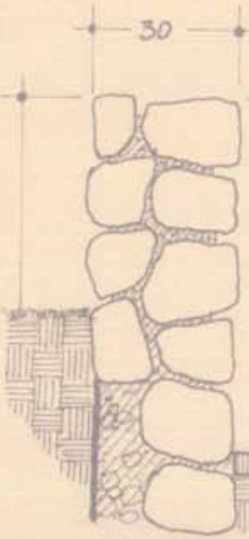

משתנה לפי רום סופי של המגרש

האבן והבניה כמו קיר
באבן בחניה של חוף כופר
חזית הקיר בנויה בצורה מתואמת
הפוגה ברוחב של לא יותר מסנטימטר אחד
ושקועה 4 סמ'.

בשולי שטח פרטי
ק.מ. 1:50


~2.00 מ׳
3.00 מ׳
7.00 מ׳ מסעה

לפחות שני מטרים מגוננים
בין גבול הבינוי ופיתוח בתוך שטח המבנה
הקיר-בנוי מאבן מקומית שגובהו לא יותר מ 75 ס״מ

מדרכה מרוצפת כבמשק
בטולת + דאוג תעלות למעברי
רחוב לפי סטנדרטים של
בחברה לפיתוח חוף ים באלה מרום המדרכה

V פרט טי
קיר אבן

75
מדרכה מרוצפת

IV פיתוח

חתך טיפוסי



אי תנועה מגונן, בחלקו מרוצף
ובחלקו נטוע עצים ושיחים

ה טיפוסית

ת פרטי לטיילת ולחוף הים ק.מ. 1:50

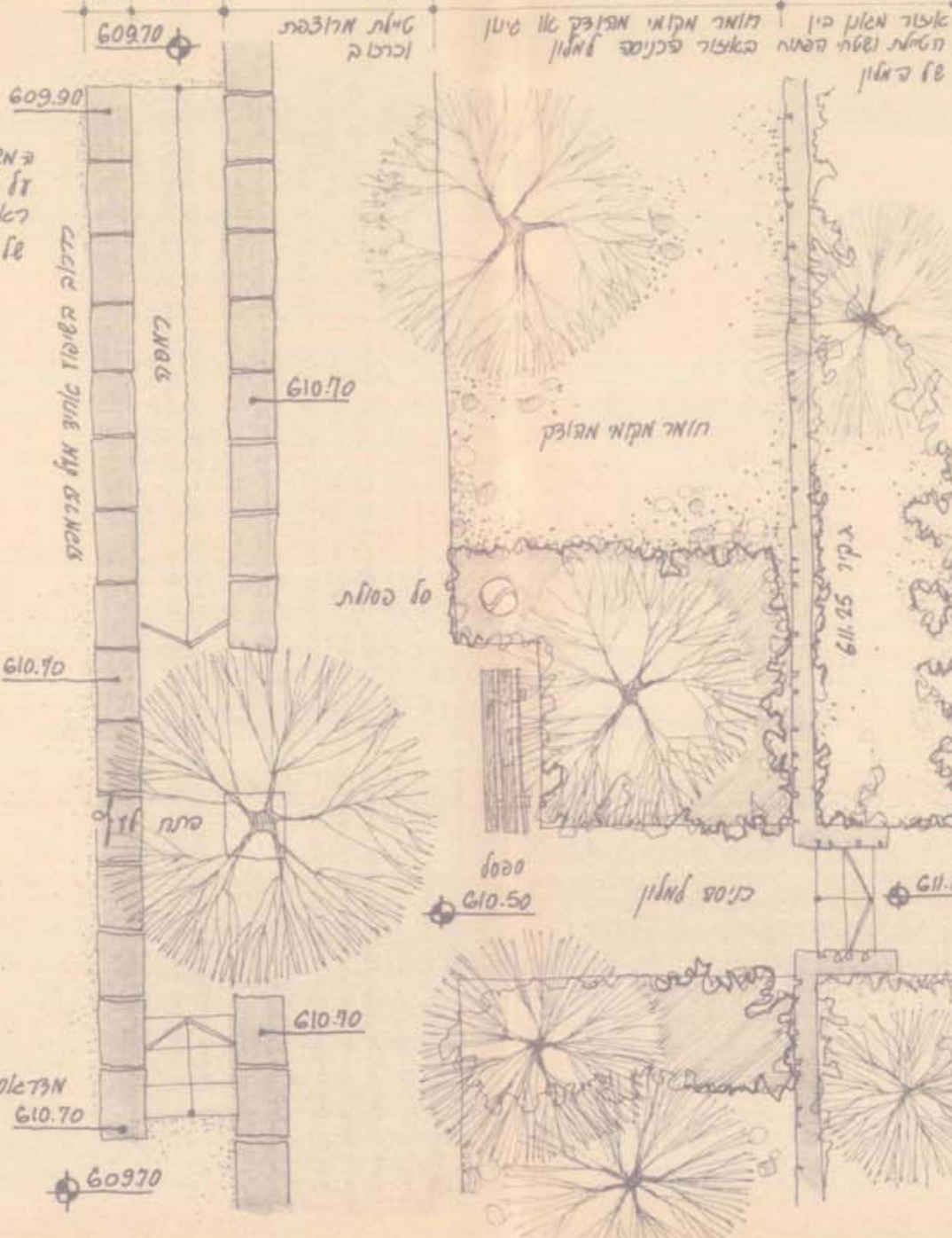
.60
1.0 מ'
2.00 מ'
4-5 מטרים
2.00 מ'
609.70
טיילת מרוצפת
וכרכוב
חומר מקומי מהודק או גינון
באזור הכניסה למלון
אזור מגונן בין
הטיילת ושטחי הפתוח
של המלון
609.90
כרכוב בשיפוע אחיד אל הרמפה
רמפה
610.70
חומר מקומי מהודק
סל פסולת
קיר
611.25
610.70
פתח לעץ
ספסל
610.50
כניסה למלון
611.
610.70
609.70

המשך הירידה לחוף
על הדופן בשיפוע
ראה תוכנית כללית
של הירידה לכל מלון ומלון

מדרגות לחוף הים
610.70

הערה: הריצוף, הכרכוב המדרגות והרמפה
יבוצעו לפי הפרק והפרטים הכלליים
לביצוע טיילת החוף המרכזי.

III תכנית כניס

ירידה אופיינית מתחום פית

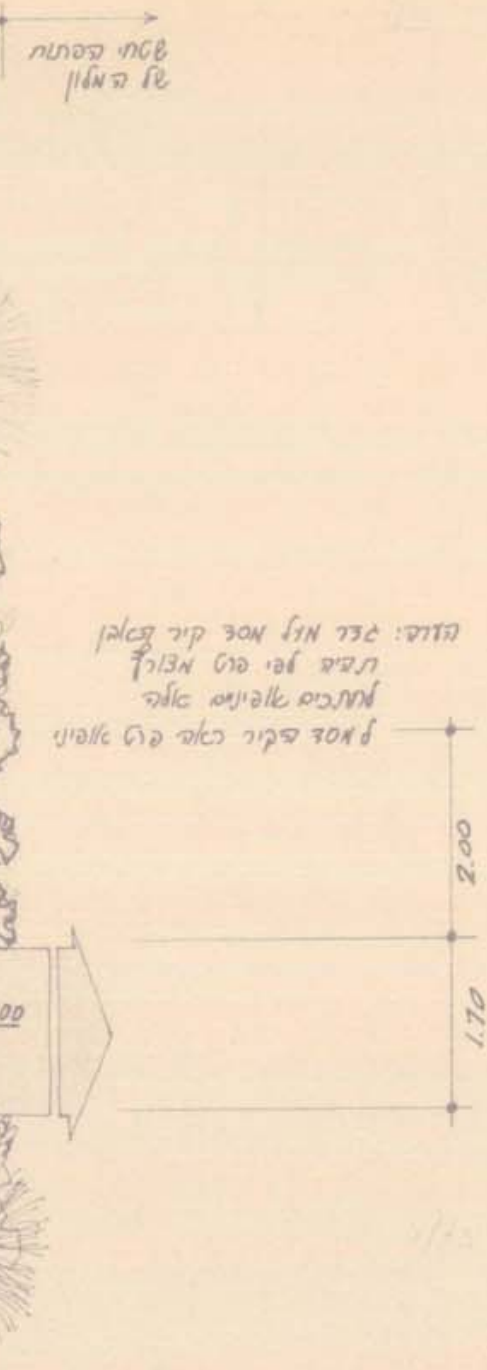
שטחי הפתוח
של המלון
הדרש: גדר מעל מסד קיר האבן
תבנה לפי פרט מצורף
לחתכים אופייניים אלה
למסד הקיר ראה פרט אופייני
2.00
1.70
00