

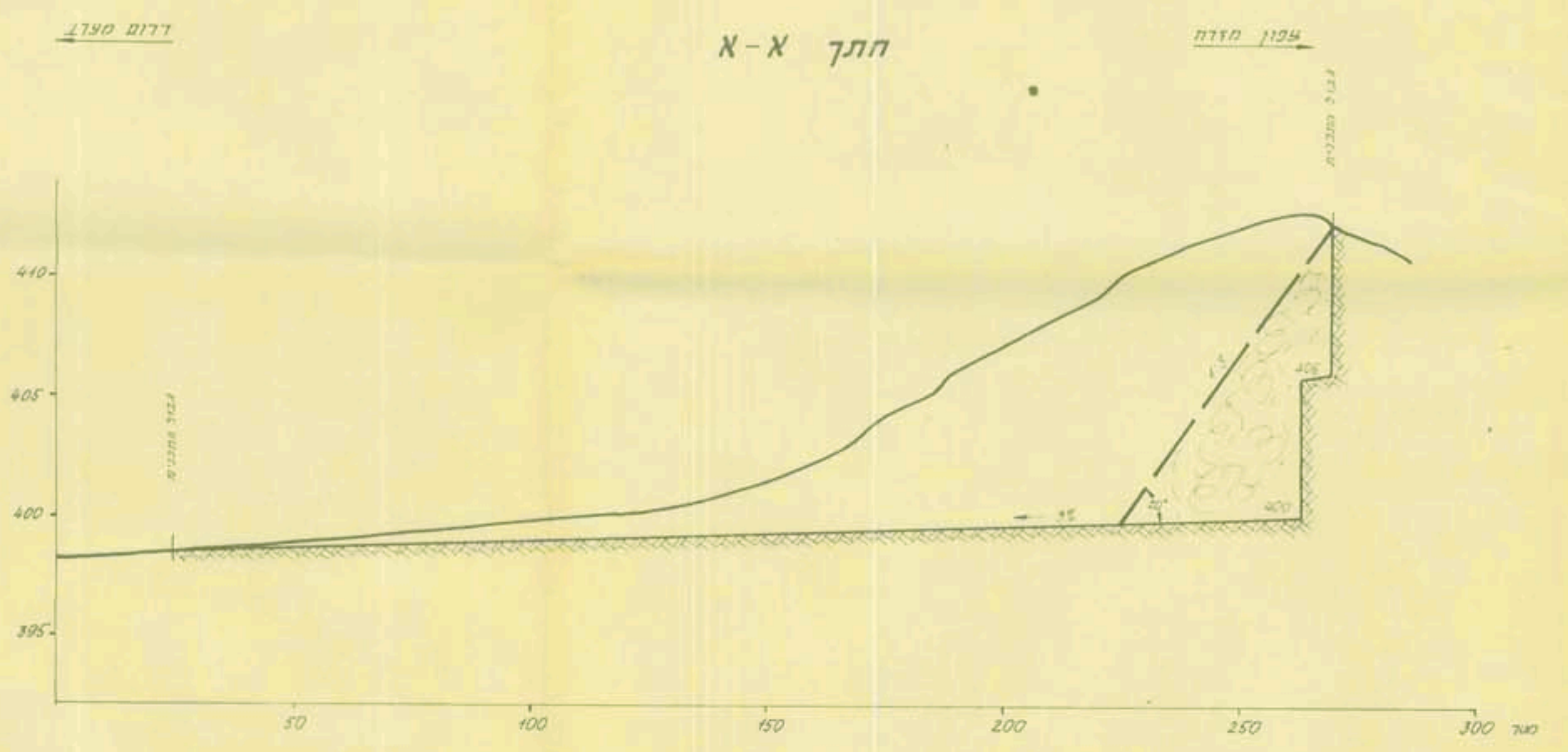
תכנית הסדרת שטח
קני"מ 1:1000

חשב-הנדסה ומדידות יב"ש
רח' יהושע הצורף 15 ב"ש ס"ט: 07-237883
16/12/93
תאריך
יב"ש-טודד סוסטר
דרייון ס"ט: 098

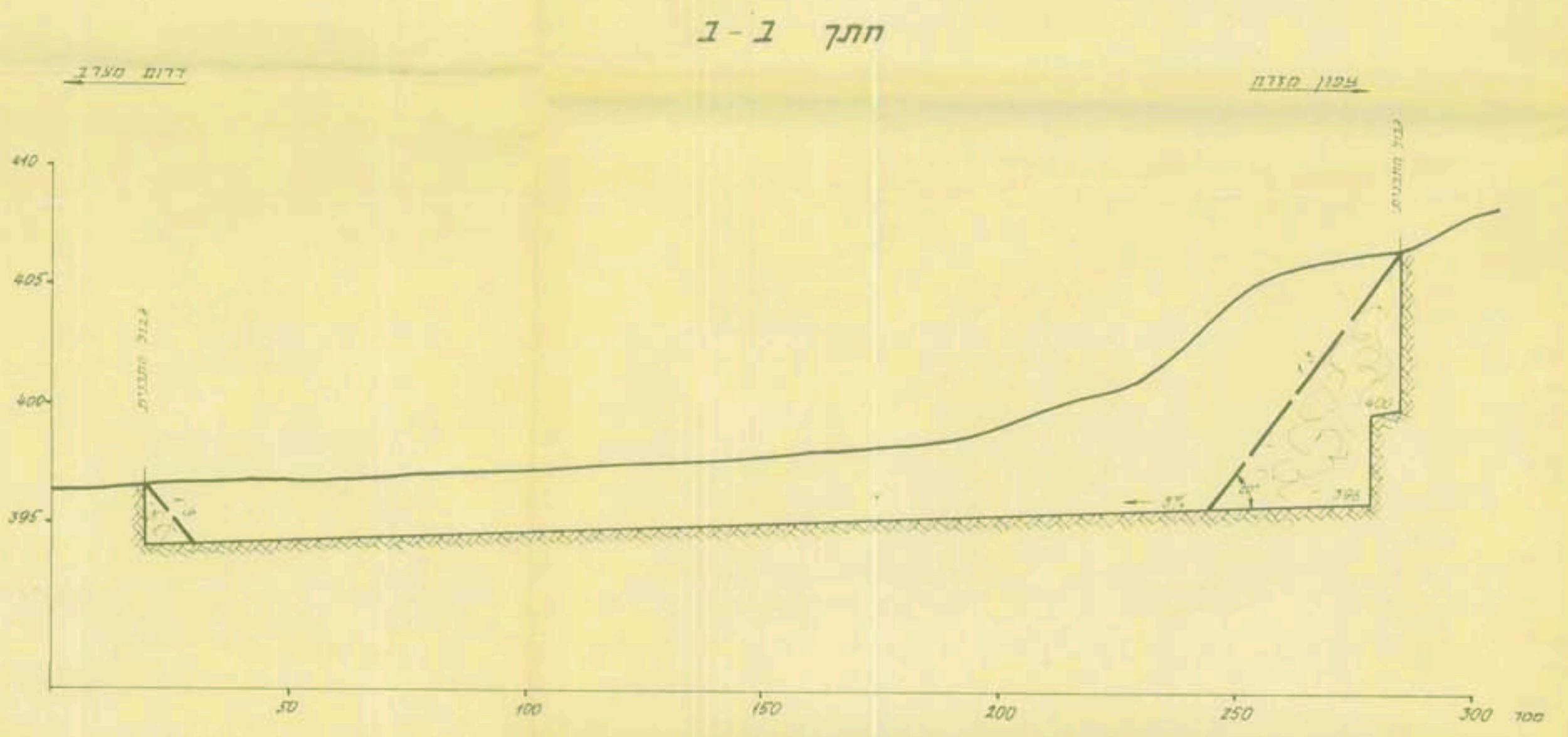
ח ת כ י מ

קני"מ אונקרי 1:1000
קני"מ אבני 1:200

- מקרא:**
- קו קרקע קיים
 - קו הסדרת שטח
 - קו גמר חיצוב
 - מי לני

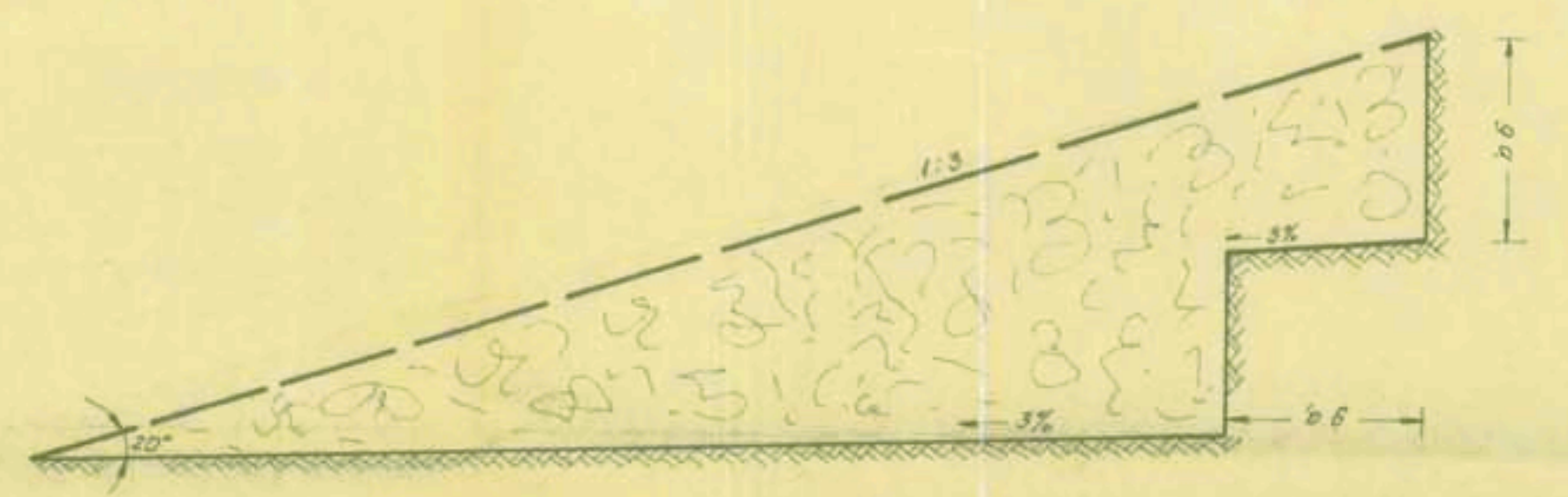


חתך א-א



חתך ב-ב

פרט טיפוסי: גמר חיצוב והסדרת שטח
קני"מ 1:200



מרחב תכנון מקומי תמר-רמת נגב - ערבה תיכונה
תכנית מתאר מס' 31/100/02/10
שינוי לתכנית מתאר מס' 100/02/10
מחצבת ממשית
מחוז: הדרום
נפה: באר שבע
מקום: משור ימין
גוש: 39074
שטח: 78.9 דונם
בעל הקרקע: מנהל קרקעי ישראל
יוזמי התכנית: הועדה המקומית
תמר - רמת נגב - ערבה תיכונה
ר.ב. מחצבים נגב בע"מ
האומן 16 ירושלים 93420, טל: 02-785155
עורך התכנית: דוד סלוטקי
נת-נאולוגיה ותכנון כריה
ת.ד. 1492, עומר 84965, טל: 07-460337

לשכת התכנון המחוזית
08-01-1986
מחוז הדרום

משרד הפנים מחוז הדרום
חוק התכנון והבנייה תשכ"ח-1968
הישורה תכנית מס' 31/100/02/10
הועדה התכנונית להכנת תכנית הישורה
יום 14/12/93
לאשר את התוכנית
מנהל המחוז

הודעה על אישור תכנית מס' 31/100/02/10
פורסמה בולטת הפרסומים מס' 1492

קנה מדה: 1:1000
תאריך: 28/12/93
עדכון: 07/12/94

ת כ נ י ת ה ס ד ר ת ש ט ח



בעל הקרקע

נה בארבעה המזן כריה
דוד סלוטקי
ת.ד. 1492, עומר 84965

מחצבים
יוזמי התכנון

חוקי מרת