מרחב תכנון מקומי רמת נגב

תכנית מפורטת מס' 3/175/03/10

מחצבת חלוקי נחל - נחל ניצנה

מחוז:	הדרום
נפה:	באר שבע
מקום:	נחל ניצנה
גוש:	39018
שטח:	873 דונם
בעל הקרקע:	מנהל מקרקעי ישראל
יזום התכנית:	חופרי הדרום בע"מ ת.ד. 6209 באר-שבע 84161, טל. 07-276069
עורך התכנית:	דוד סלוטקי גת - גיאולוגיה ותכנון כרייה ת.ד. 1492 עומר, טלפקס: 07-460337
תאריך:	16/2/93
עדכון:	13 בפברואר 1996
קנה מדה:	1 : 2500

חתך A - A' לאורך הנחל

קנ"מ: 2500/50 : 1

חתכי רוחב

חתך א - א'

קנ"מ: 4000/40 : 1

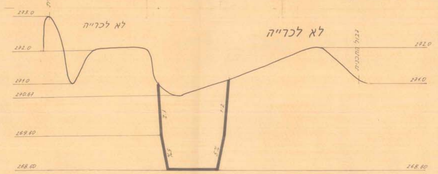

חתך ב - ב'

קנ"מ: 4000/40 : 1

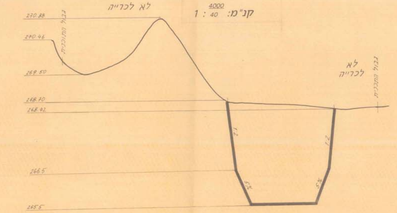

חתך ג - ג'

קנ"מ: 4000/40 : 1

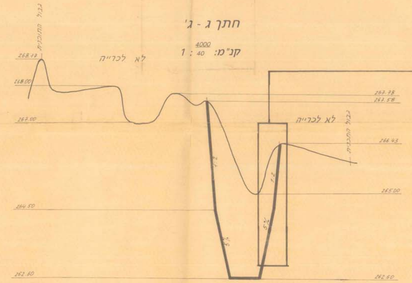

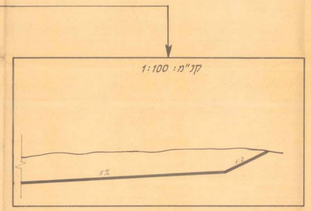

מקרא:

קו קרקע קיים

קו מתוכנן

תכנית הסדרת השטח

חתימות

יזם התכנית | עורך התכנית | בעל הקרקע

תכנית הסדרת השטח

קנה מידה: 1 : 2,500

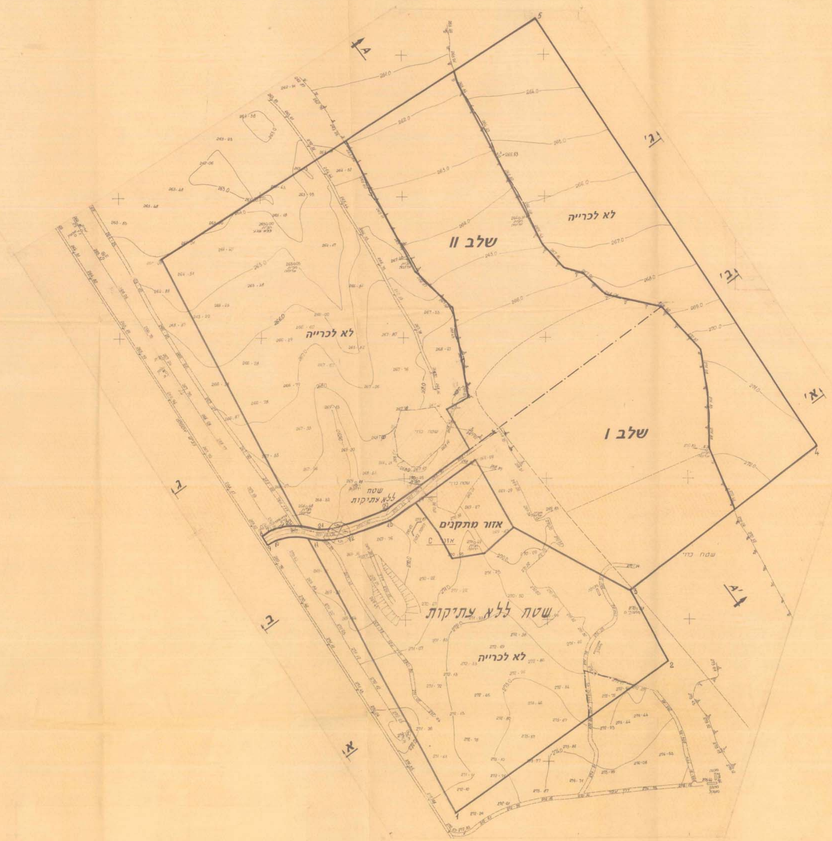

סדרי הכרייה והסדרת השטח יהיו בהתאם משלב I לשלב II.