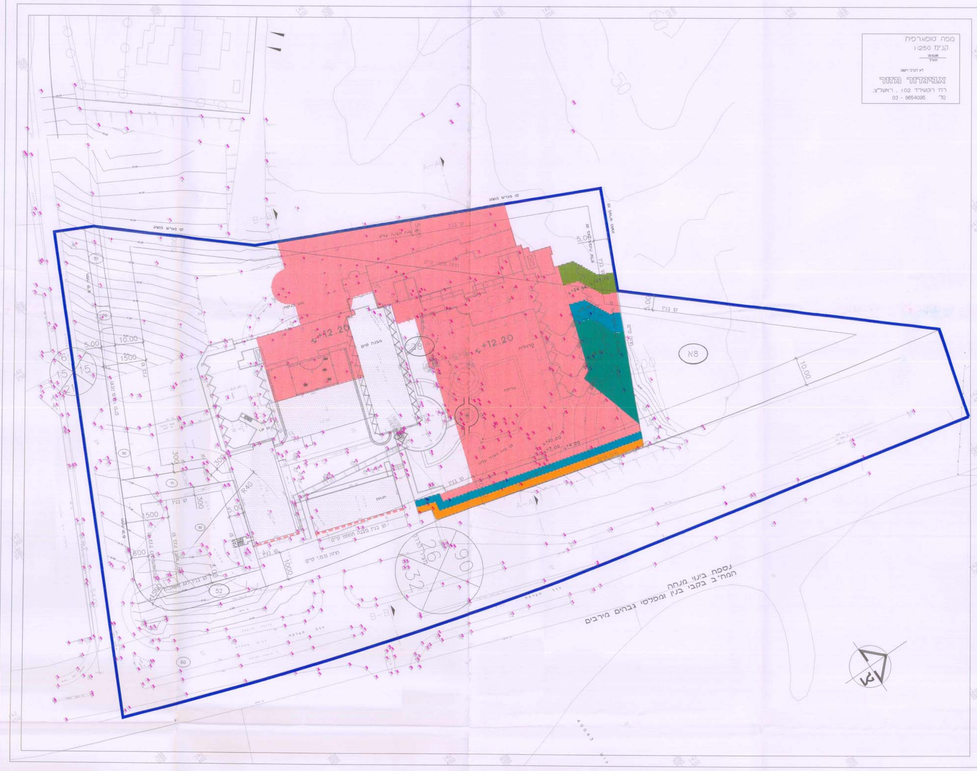

מרחב תכנון מקומי אילת
חוף דרומי-אילת (מלון קרלטון)
נספח ביעוי מנחה לתכנית מתאר
מס' 71/101/02/2 המחייב לקווי בנין ומפלסים מירביים

שינוי לתכנית מתאר מס' 27/101/02/2
ולתכנית מפורטת מס' 6/111/03/2

קנ"מ	1:500
תאריך	11.1998
עדכון	1.1999 10.1997 6.1997 8.1997 6.1997 1.1997 2.1996
מחוז	דרום
נפה	באר-שבע
מקום	אילת (חוף דרומי)
גוש	40030
חלקה	8, 19, 20, 23, 38, 39, 40, 41
בעל הקרקע	מינהל מקרקעי ישראל
יוזם התכנית	מלון קרלטון-אלמגור סטר בע"מ
עורך התכנית	גרסנר גבר קומט אדריכלים בע"מ רח' תמצות ישראל 6 בגבעתיים 03-5714620 :טל 5714619:פקס

הערות:

1. התוספת ערוך ברוח נספח מדידה מטופוגרפי מס. חוק 00-מ
2. בתחום הנספח לא יבוצעו עבודות חפירה ומילוי אלא לצורך הקמת המבנים.
3. מחליף מפת הסכמה חברת הנמל מחוחוקת ולפי מס. הנ"ל
4. מפתח הנספח הנ"ל מתבסס על מדידה מבוצעת ע"ד חברת חפש הנדסה
5. מעודכן בהתאם לאישור מס. 00-מ

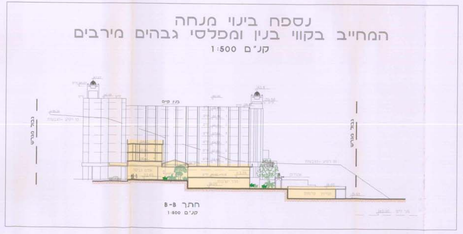







Date and hour print 05/01/99 13:23:57 | מס' 1.dwg | 1:100 | גרסנר גבר קומט אדריכלים בע"מ רח' תמצות ישראל 6 בגבעתיים טל. 03-5714620 פקס 03-5714619