

מרחב תכנון מקומי תמר - רמת גב - ערבה תיכונה
 תכנית מתאר מס' 36/100/02/10
 שני תכנית מתאר מס' 100/02/10

מחצבת ממשית דרום
 מס' התכנון המחוזית: 02-06-195
 מס' התכנון המקומי: 36/100/02/10

מחוז: הדרום
 נפה: באר שבע
 מקום: משור ימין
 גוש: 39074
 שטח: 182 דונם
 בעל הקרקע: מינהל קרקעי ישראל
 יוזם התכנית: חסין אש בע"מ
 ת.ד. 36 באר שבע 84100. טל: 07-6277311
 עורך התכנית: דוד סלוטקי
 גת - גאולוגיה ותכנון כרייה
 ת.ד. 1492, עומר 84965. טל: 07-6460337

קנה מידה: 1 : 1250

תאריך: 26 באוגוסט 1996

עדכון: 05/03/97

תכנית הסדרת שטח



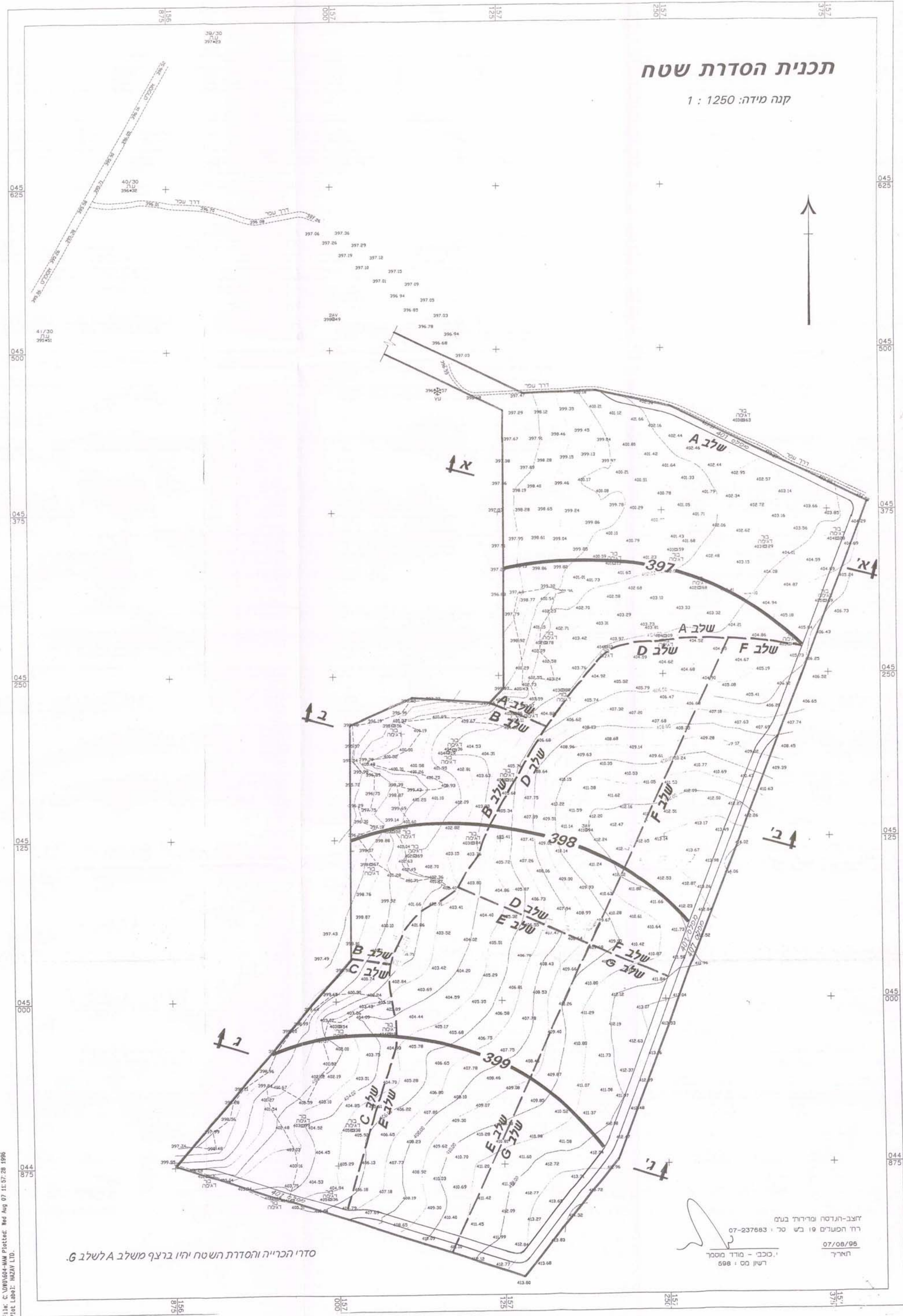
חתימות

הסין אש
 מהנדס תכנון מקומי
 ח.ד. 1492, עומר 84965
 עורך התכנית

בעל קרקע

תכנית הסדרת שטח

קנה מידה: 1 : 1250

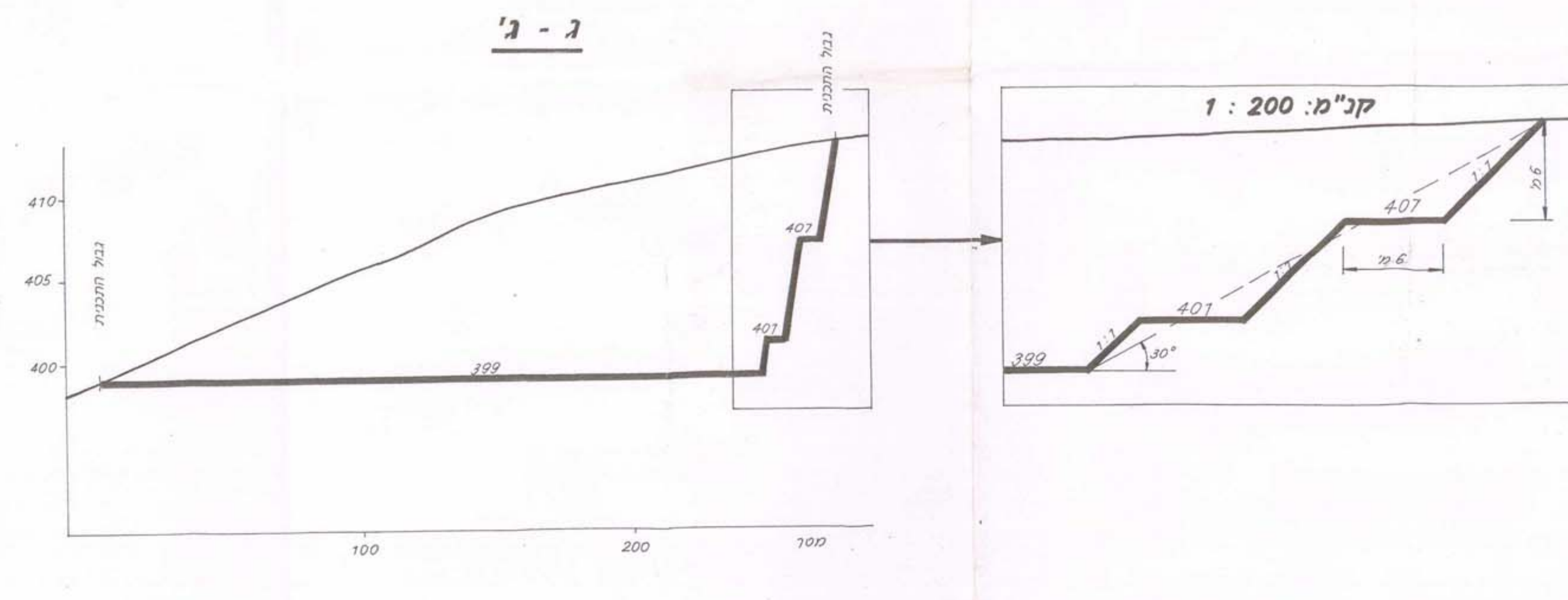
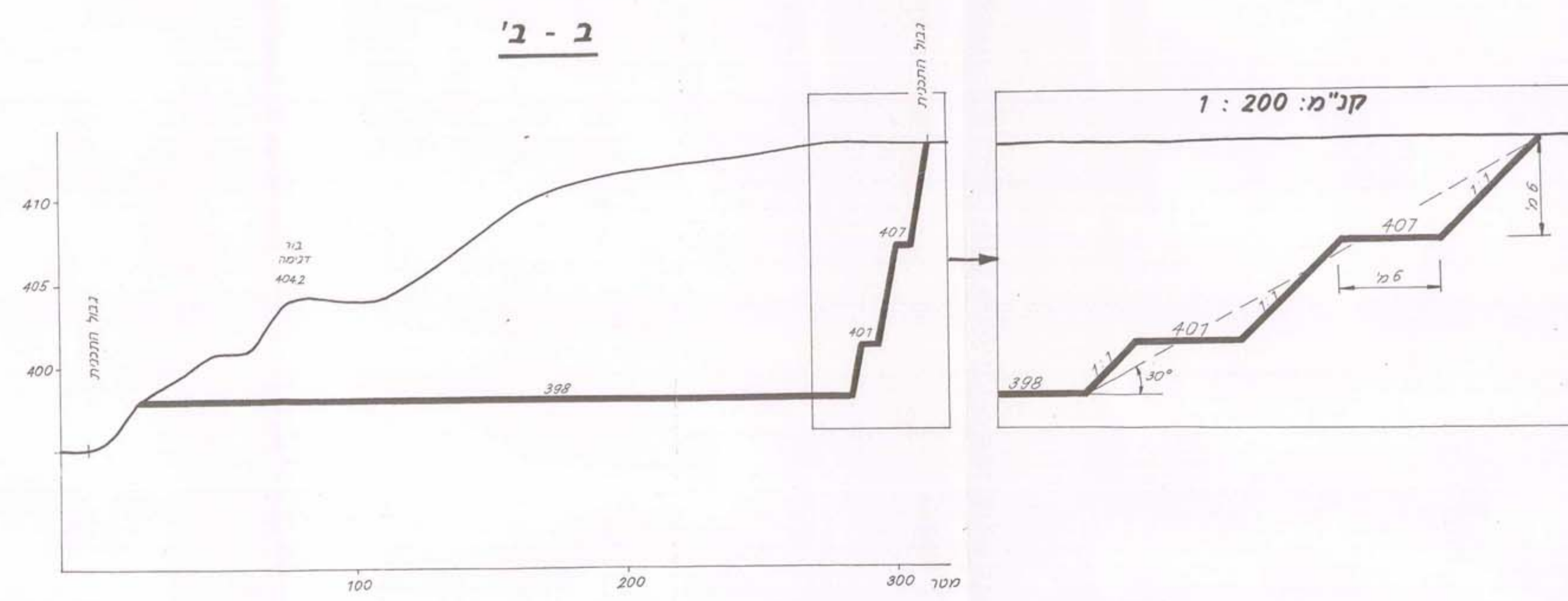
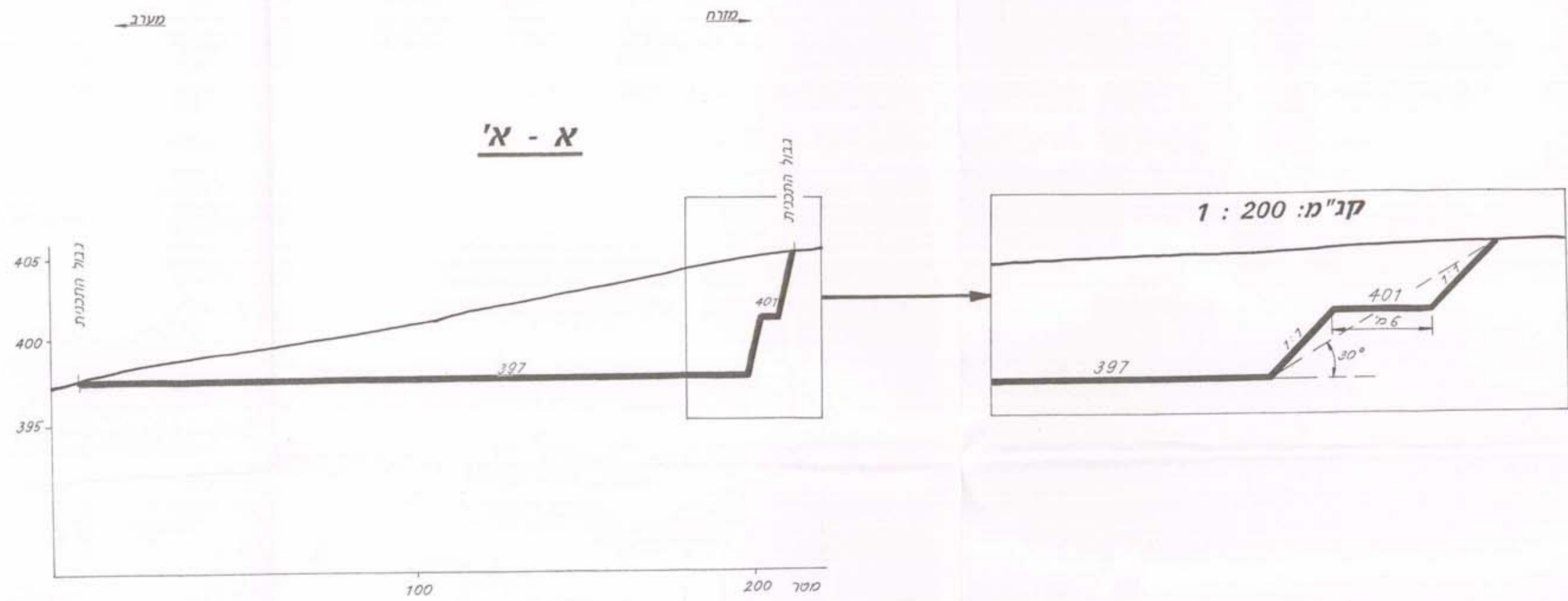


סדרו הכרייה והסדרת השטח יהיו ברצף משלב A לשלב G.

ד"ר-תורה מורדור בע"מ
 רחוב העשרים 10 נש 36 : 07-237683
 07/08/96
 תאריך
 י.סכני - מודד מספר
 רשם מס' 598

ח ת כ י מ

קני"מ אופקי: 1 : 1250
 קני"מ אנכי: 1 : 200



מקרא:

קו קרקע קיים
 קו כמר חיצוב והסדרת שטח

FILE: C:\PROGRAMS\PHOTOCAD\MAP 07 11:57:28 1996
 FILE LABEL: MASHI.LIB