ועדה מקומית באר-שבע
אישור תוכנית מס׳ 35)1/199/03/5)
הועדה המקומית החליטה לאשר את התוכנית
בישיבה מס׳ 20195001 מיום 16 01 19

טל אל-על
סגן וממלא מקום ראש העיר
יו״ר ועדת לתכנון ובנייה
עיריית באר-שבע

6003435/תת

מרחב תכנון מקומי באר - שבע
תשריט חלוקה מס׳ : 5\03\199\1(35)
שינוי לתוכנית מס׳ : 5\03\199\1

מחוז : הדרום
נפה : באר - שבע
מקום : שכ׳ רמות, רח׳ הערים התאומות
קנה מידה : 1 : 1000
תאריך : 24.04.2018

טבלת גושים וחלקות

מס׳ גוש	חלק\ כל הגוש	מס׳ חלקות בשלמות	מס׳ חלקות בחלקיותן
38363	חלק	24	

טבלת שטחים

מס׳ תב״ע\תשריט חלוקה	מצב קיים		מצב מוצע	
	מס׳ מגרש	שטח בדונמים	מס׳ מגרש	שטח בדונמים
1/199/03/5	920	12.580	9201	10.846
			9202	1.734
	סה״כ	12.580	סה״כ	12.580

מצב מוצע
ק.מ. 1:1000

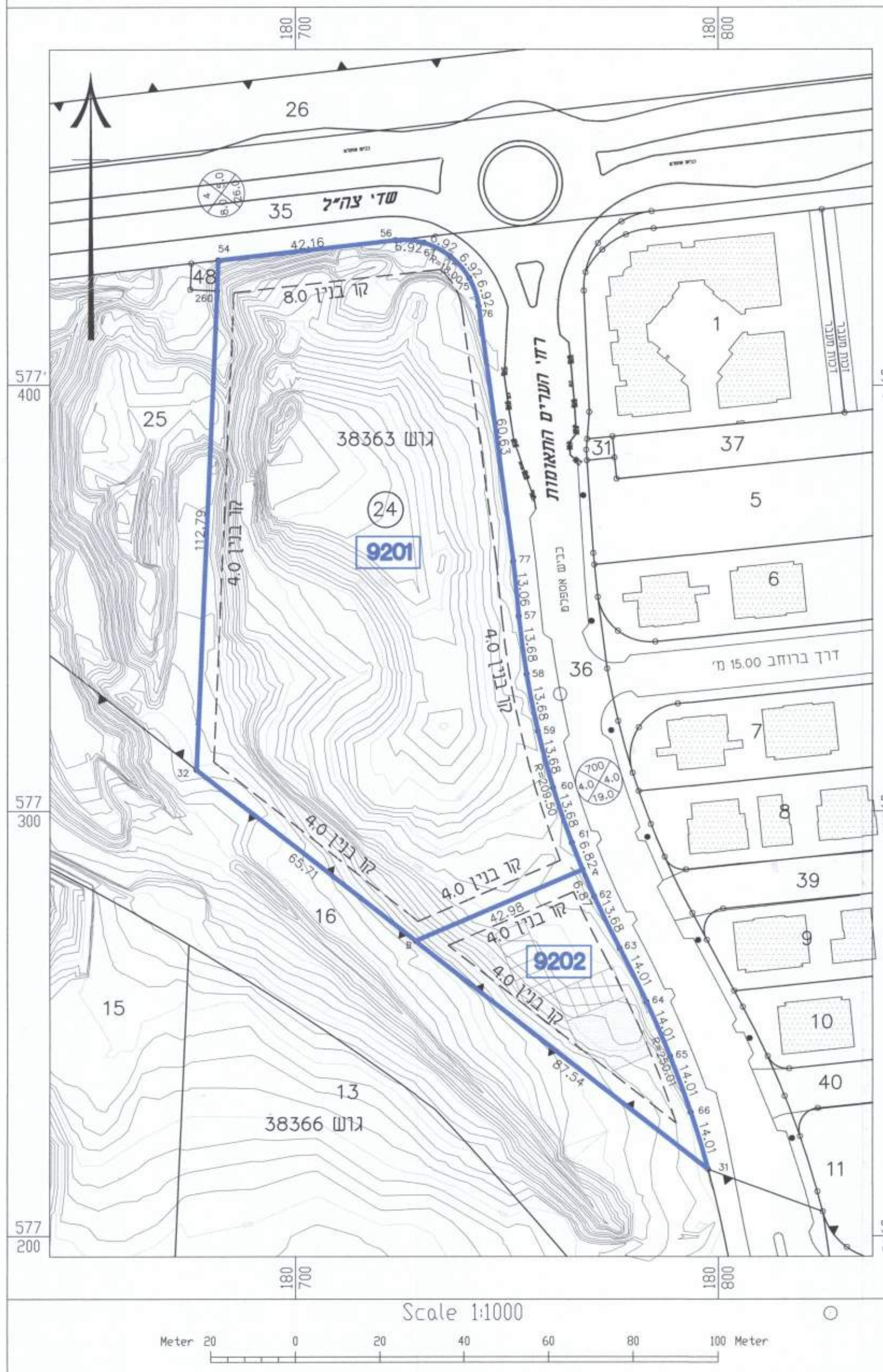
180 700
180 800
577 400
577 300
577 200
26
35
שד׳ צה״ל
רח׳ הערים התאומות
קו בנין 8.0
קו בנין 4.0
42.16
112.79
65.71
87.54
42.98
48
25
37
5
6
7
8
9
10
11
39
40
36
16
15
13
31
גוש 38363
גוש 38366
24
9201
9202
דרך ברוחב 15.00 מ׳
Scale 1:1000
Meter 20 0 20 40 60 80 100 Meter

מצב קיים
ק.מ. 1:1000

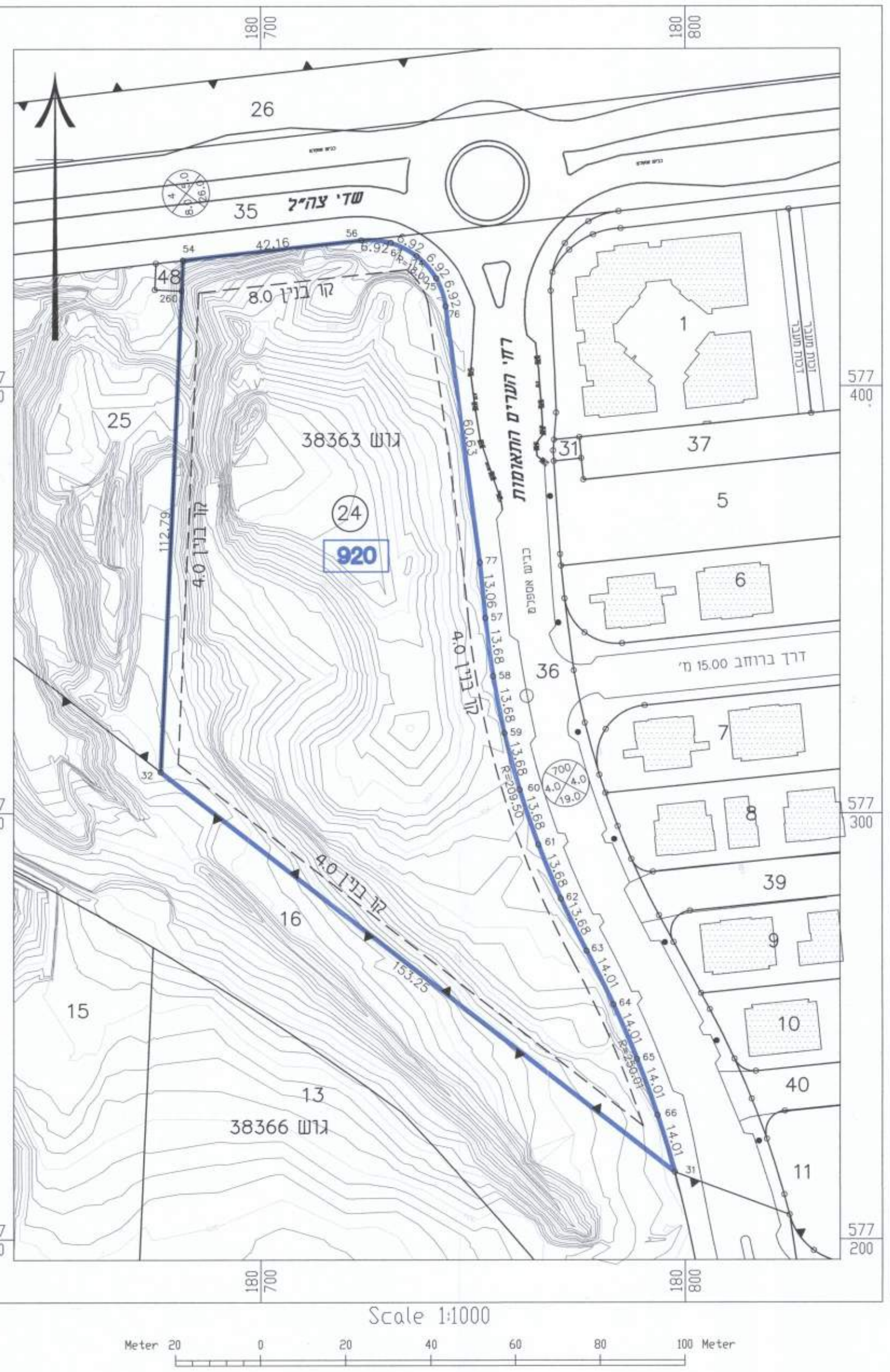
180 700
180 800
577 400
577 300
577 200
26
35
שד׳ צה״ל
רח׳ הערים התאומות
קו בנין 8.0
קו בנין 4.0
42.16
112.79
153.25
48
25
37
5
6
7
8
9
10
11
39
40
36
16
15
13
31
גוש 38363
גוש 38366
24
920
דרך ברוחב 15.00 מ׳
Scale 1:1000
Meter 20 0 20 40 60 80 100 Meter

רשימת קואורדינטות

קואורדינטת צפון-דרום	קואורדינטת מזרח-מערב	מסי נקודה
577215.754	180797.567	31
577309.691	180676.479	32
577429.557	180681.709	54
577434.236	180723.610	56
577345.684	180752.893	57
577332.126	180754.718	58
577318.715	180757.424	59
577305.509	180760.999	60
577292.565	180765.429	61
577279.938	180770.694	62
577267.681	180776.772	63
577255.157	180783.055	64
577242.301	180788.627	65
577229.153	180793.469	66
577433.668	180730.508	67
577430.539	180736.681	74
577425.312	180741.217	75
577418.760	180743.446	76
577358.677	180751.574	77
577422.370	180681.395	260
577286.23	180767.95	A
577269.41	180728.40	B

תרשים סביבה קנ״מ 1:5000

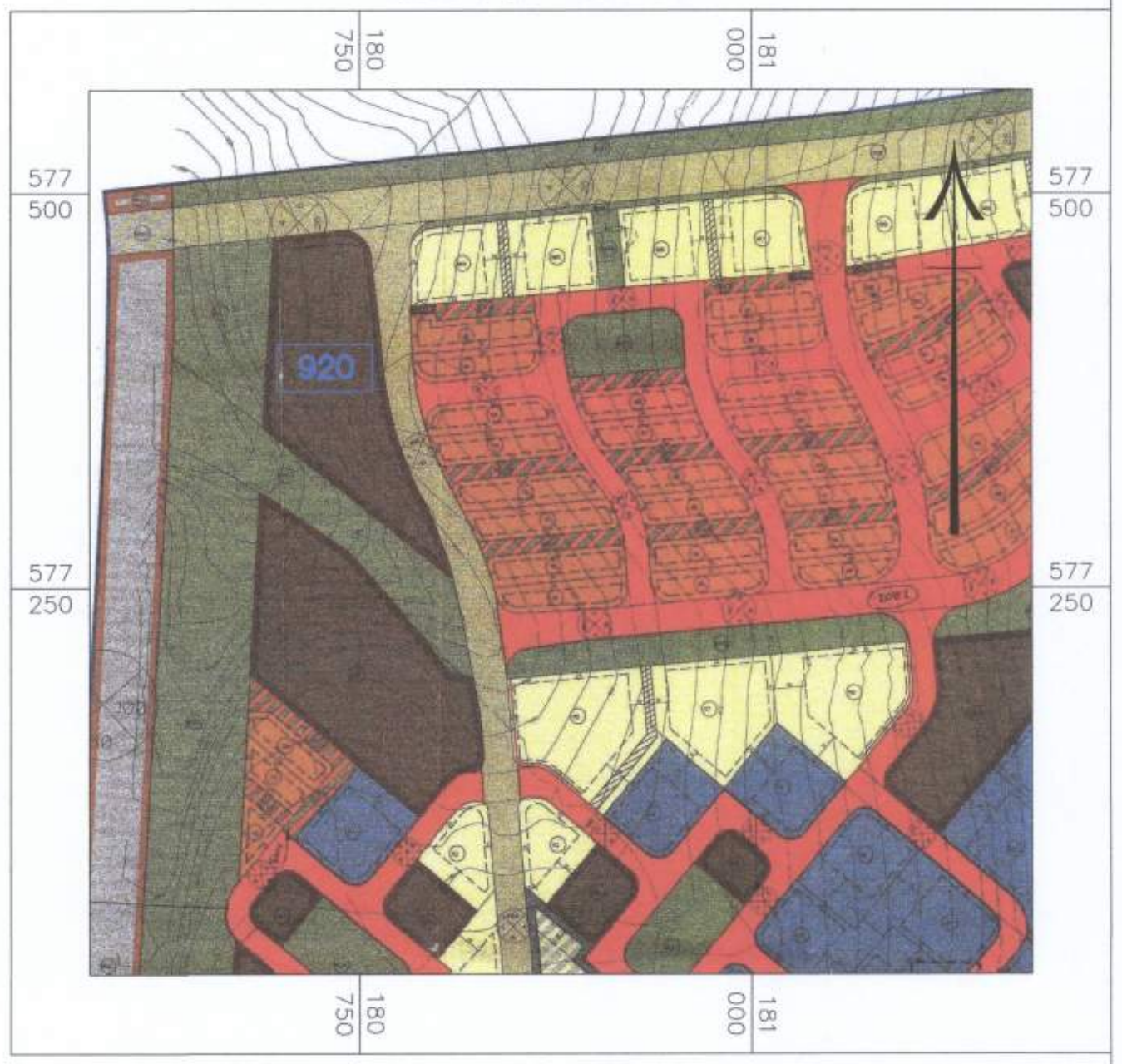
180 750
181 000
577 500
577 250
920

מיקרא :

920	גבול ומספר מיגרש
(24)	גבול ומספר חלקה
10 / 5 / 5 / 25	רוזטה

שמות וחתימות :

		שם פרטי ומשפחה	מספר זהות	שם ומספר תאגיד \ שם רשות מקומית	חתימה	
מגיש התכנית				עיריית באר שבע		
בעלי עניין בקרקע	בעל\חוכר			עיריית באר שבע		
עורך התכנית		לאוניד צ׳רנאק	307164086	מגה מדידות והנדסה בע״מ יהודה הנחתום 4, ב״ש בית בלטק-קומת קרקע טל: 08-6286074 פקס: 08-6236255		

חתימת בעל הקרקע

חתימת המתכנן
אנדרי גליקנפריד
מודד מוסמך,

אנדרי גליקנפריד
מודד מוסמך מ.ר. 1242
מנהל מחלקת מדידות
עיריית באר-שבע

חבר לשכת המודדים המוסמכים בישראל
©2005 מפה זו מוגנת בחוק זכויות יוצרים של מדינת ישראל

מ.ג.ה מדידות והנדסה בע״מ
ב״ש, יהודה הנחתום 4
בית בלטק - קומת קרקע
טל: 08-6286074 פקס: 08-6236255
מכתבים: ת.ד. 1456 ב״ש 8411401
דוא״ל: mega@mega-surv.com
אתר: www.mega-surv.com

המזמין	באר שבע
שם העבודה:	באר שבע שכ׳ רמות, רח׳ הערים התאומות תשריט חלוקה
תאריך: 24/04/2018	ק״מ 1 : 1000
מודד מוסמך 826 לאוניד צ׳רנאק	מס׳ עבודה 17_30_TH
גרסה	דוד