מרחב תכנון מקומי תמר - ערבה תיכונה

תכנית מתאר מס' 39\100\02\10

שינוי לתכנית מתאר תמר מס' 100\02\10

שטח לכריית חלוקי נחל - גורר מזרח

מקום: נחל גורר

מחוז: הדרום

נפה: באר שבע

גוש: 100127 (חלקה 1), 100030 (חלקה 2)

שטח: 677.5 דונם

בעל הקרקע: מינהל מקרקעי ישראל

יוזם התכנית: מינהל מקרקעי ישראל

עורכי התכנית: דוד סלוטסקי
גת - גאולוגיה ותכנון בע"מ
ת.ד. 1492 עומר 84965. טל: 07-6460337

"צוות תכנון מחצבות"
יהל מהנדסים בע"מ
תובל 30 רמת גן 52522. טל: 03-7515555

קנה מידה: 1 : 2500

תאריך: 03 יוני, 1998

עדכון: 02 נובמבר, 1999

תכנית הסדרת שטח

מקרא :

גבול התכנית

קו הסדרת השטח 230

N

חתימות

יוזם התכנית | עורכי התכנית | בעל הקרקע

תכנית הסדרת שטח

קנה מידה: 1 : 2500

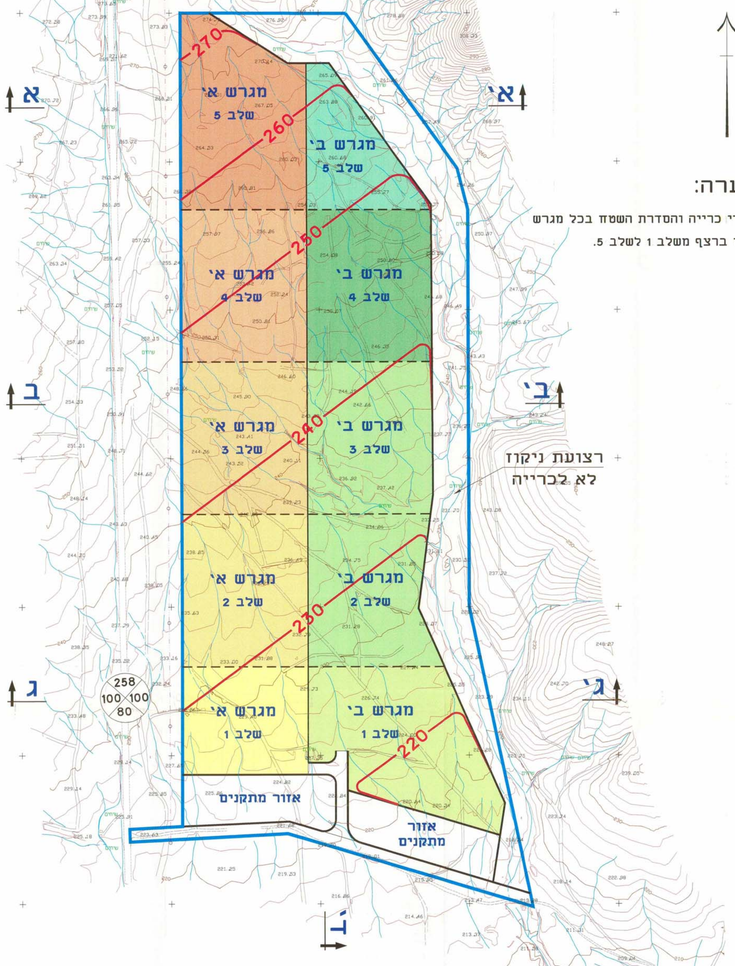

הערה:

סדרי כרייה והסדרת השטח בכל מגרש יהיו ברצף משלב 1 לשלב 5.

חתך א - א'

קנה מידה אופקי: 1 : 2500
קנה מידה אנכי: 1 : 500

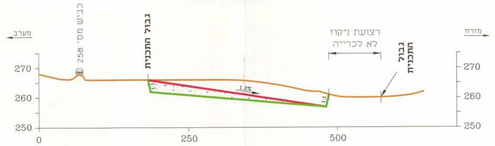

חתך ב - ב'

קנה מידה אופקי: 1 : 2500
קנה מידה אנכי: 1 : 500

חתך ג - ג'

קנה מידה אופקי: 1 : 2500
קנה מידה אנכי: 1 : 500

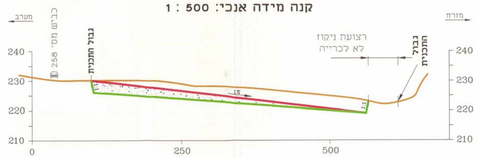

חתך ד - ד'

קנה מידה אופקי: 1 : 2500
קנה מידה אנכי: 1 : 500

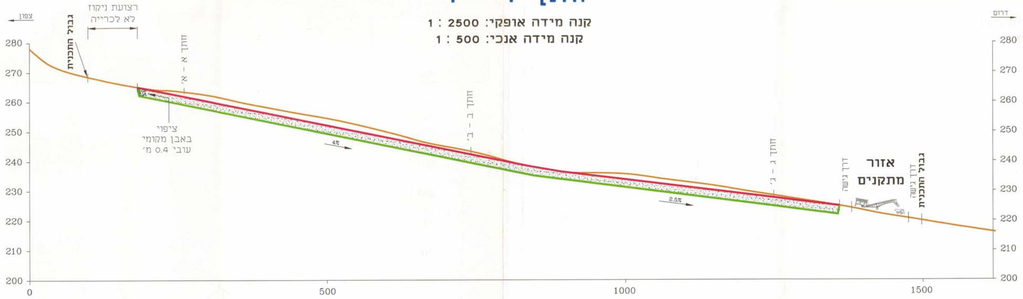

GAT - GEOLOGY & MINE ENGINEERING ltd.
File E:\DRA\dad\gorer\grr-new\h-gr-new.dwg
02.11.99

מקרא :

- קו קרקע קיים
- קו גמר כרייה
- קו הסדרת השטח
- מילוי מפל