מרחב תכנון מקומי תמר, רמת נגב , ערבה תיכונה

צוקים

נספח תחבורה

לתכנית מתאר מסי 266\02\10

גליון מסי 1

מחוז: הדרום
נפה: באר שבע
מקום: צוקים
היזם: משהב"ש והסוכנות היהודית
רשות הרישוי: מנהל מקרקעי ישראל
מגיש התכנית: ו.מקומית לתכנון ובניה תמר , רמת הנגב , ערבה תיכונה
המתכנן: **שרותי הנדסה ופרויקטים**
א.פי.אס. בע"מ
תיד 476, באר-שבע 84103, רח' סמיכנסקי 5, טל' 07-6271122

תאריך: 19/07/99
קנה מידה: 1:1250

גבול התוכנית

מפתח גליונות



מצב מוצע 1:1250

חתכים אופיינים
קנ"מ 1:100

כביש מס' 1

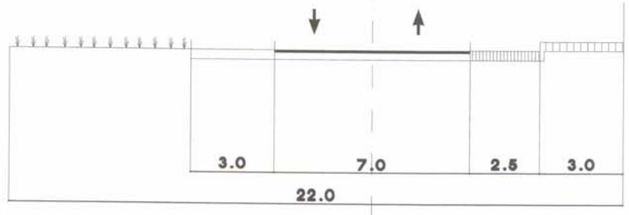

כביש מס' 2

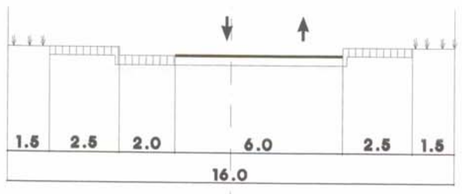

כביש מס' 3

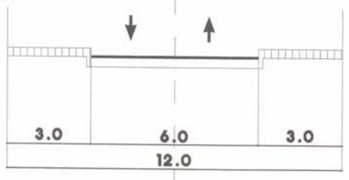

כבישים מס' 4,5,6,7,8,14,15,16

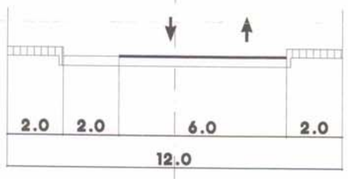

כבישים מס' 9,10

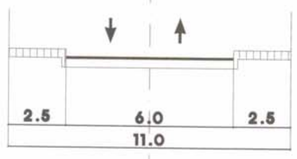

כביש מס' 12

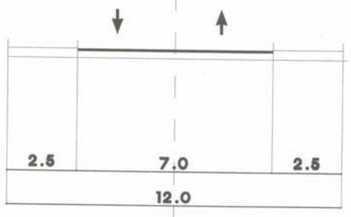

G:\ZUKIM\ROADI\Hspach.dwg Wed Jun 14 12:47:28 2000 Shertutey Handassa,E.P.S.