תכנית קונטקסט קרקע

קנה מידה : 1:1000

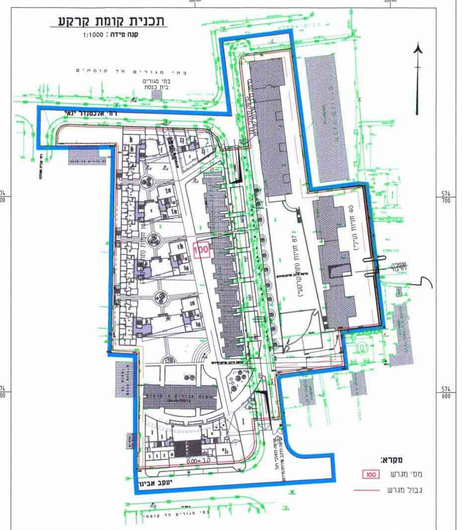

חניה תת קרקעית

קנה מידה : 1:1000

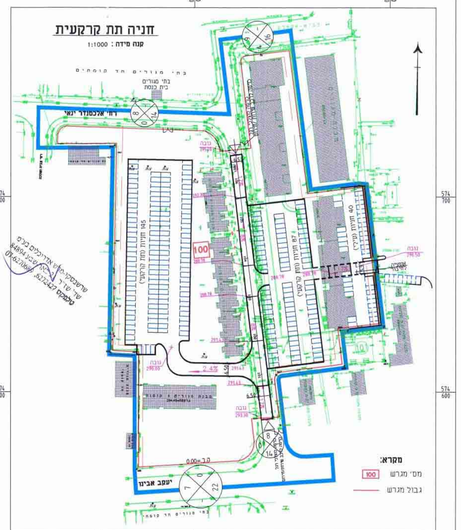

תרשים כללי

ק.מ. 1:1000

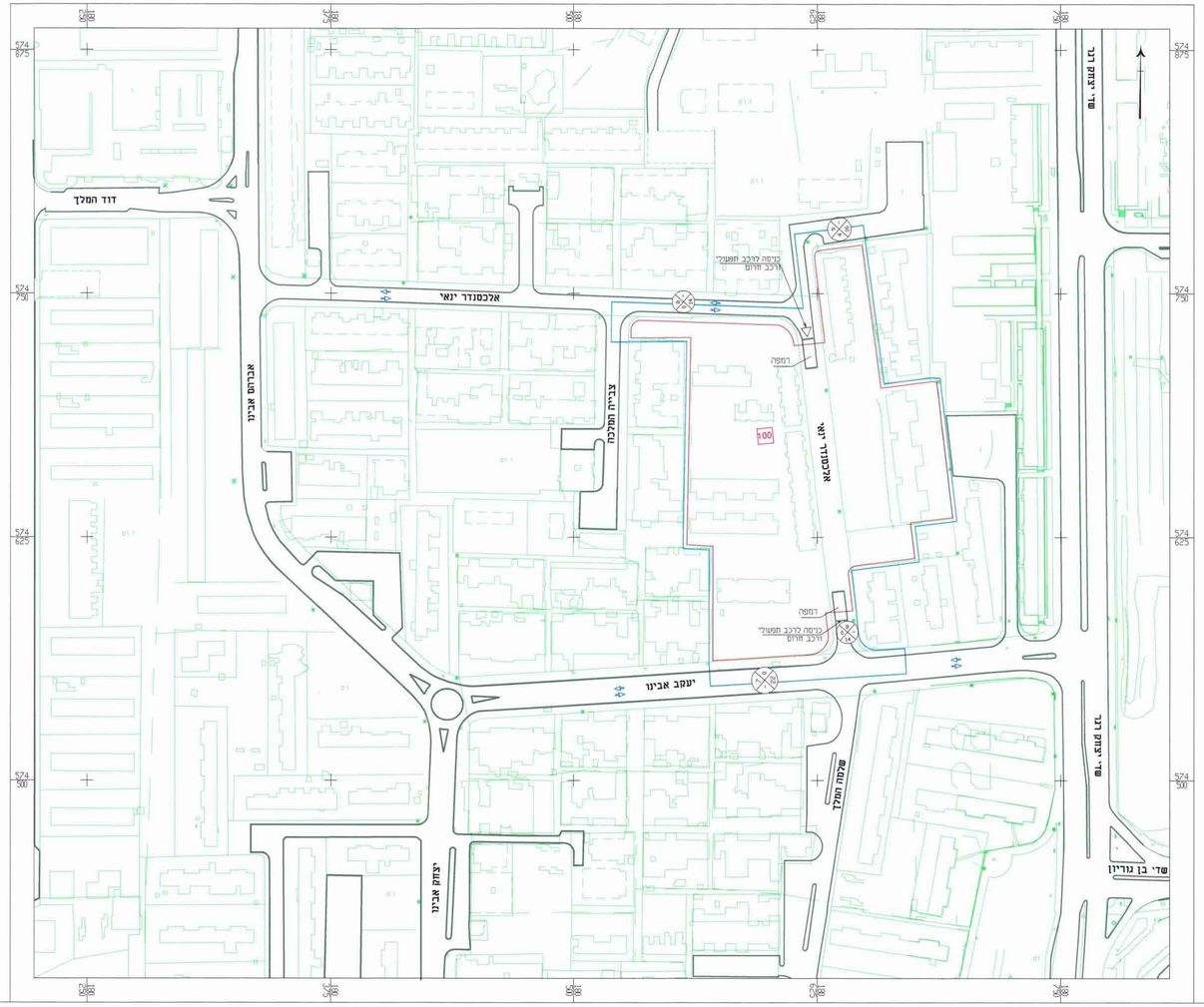

צמתי כניסה

משיכות לפרוייקט - שעת שיא בוקר

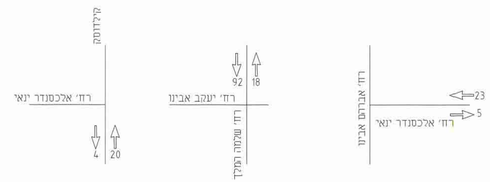

טבלת מאזן חניות

ישוי	מספר מיקומים	מספר יח"ד	מקום חניה נדרש		מקומות חניה נדרשים		מקומות חניה מוצעים	
			פרטי	משותף	פרטי	משותף	פרטי	משותף
מגורים מיוחד (מעונות סטודנטים)	1350	(540)	15	—	270	—	272	—

*חושב לפי מס' מיטות

מספר	תאריך	תיאור	בוצע	נבדק	אושר
4	22.07.9	עדכון עיצ הערות בנ"פ 8.7.03 מאדריכל מיום	מה	יג	שם
3	22.05.03	עדכון עיצ הערות הועדה המחוזית	מה	שר	שם
2	18.9.02	שינויים כתוך וקוי בינין עפ"י אדריכל	מה	יג	שם
1	11.8.02	עדכון מבלאות חנייה	מה	יג	שם

ביצוע	ערך	מספר	תוכן עיי
○	●	○	○

לציון | לאישור | לסכרי | לביצוע

משפת גיליונות :

שם המזמין :

אוניברסיטת בן גוריון

שם הפרוייקט :

מעונות די

שם התכנית :

נספח הסדרי תנועה וחניה מנחה

לתכנית 21/151/03/5

מספר תכנית :

2181 - 5

קנה מידה :	1:1250 1:1000	תאריך סתדורה ראשונה :	
ערך : מ. הסקר		בסר : מ. שער	
שרטט : נ. נטורדסקר		איור :	
שם תובע : F:\DATA\2181\DRAWING\2181-5.DWG			
תאריך הדפסה :			

החתכנה:

מהוד MAHOD

מדידות והנדסה בע"מ SURVEYING AND ENGINEERING LTD.

בית בכסיס

כאר - שבע.

יחידה המחשב 08-6288060 פקס. 08-6288070

תל - אביב, יואב אלון 65 מגדל מיטמה טל. 03-6259888 פקס. 03-6259887

נאמדע-ניתול ומתדע מסקקעין ותכסים בלים אחסנת אישור אושרה לתוקף ע"י ועדה

שם חתימה

הדפסה על אחריות הבנית בלבד

לתכנון ובנוסכון הבתוחים מפקיד המחוזית הבירים 11.03.2004 נתקבל

F:\DATA\2181\DRAWING\2181-5.dwg Mon Dec 01 11:19:44 2003