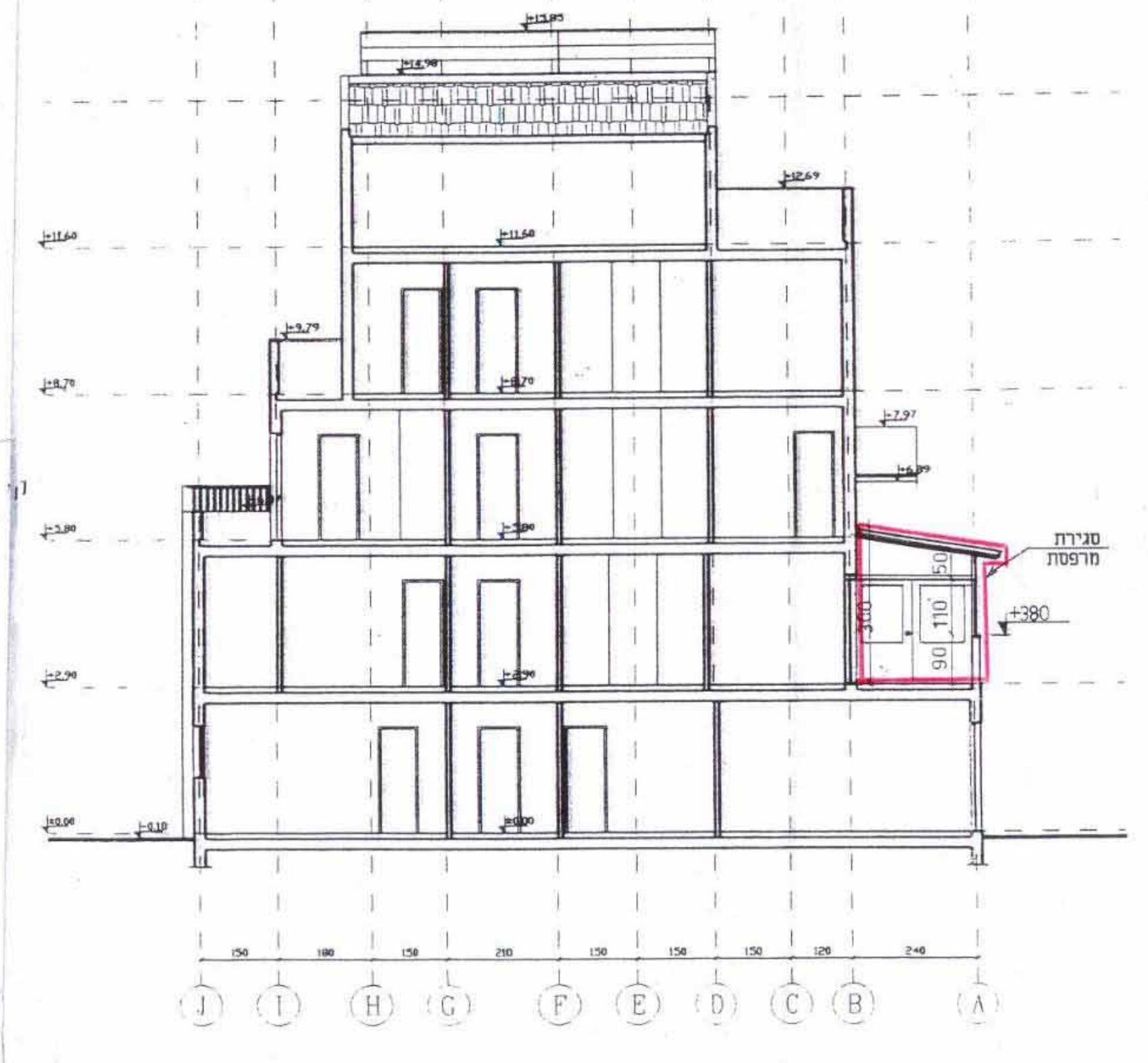




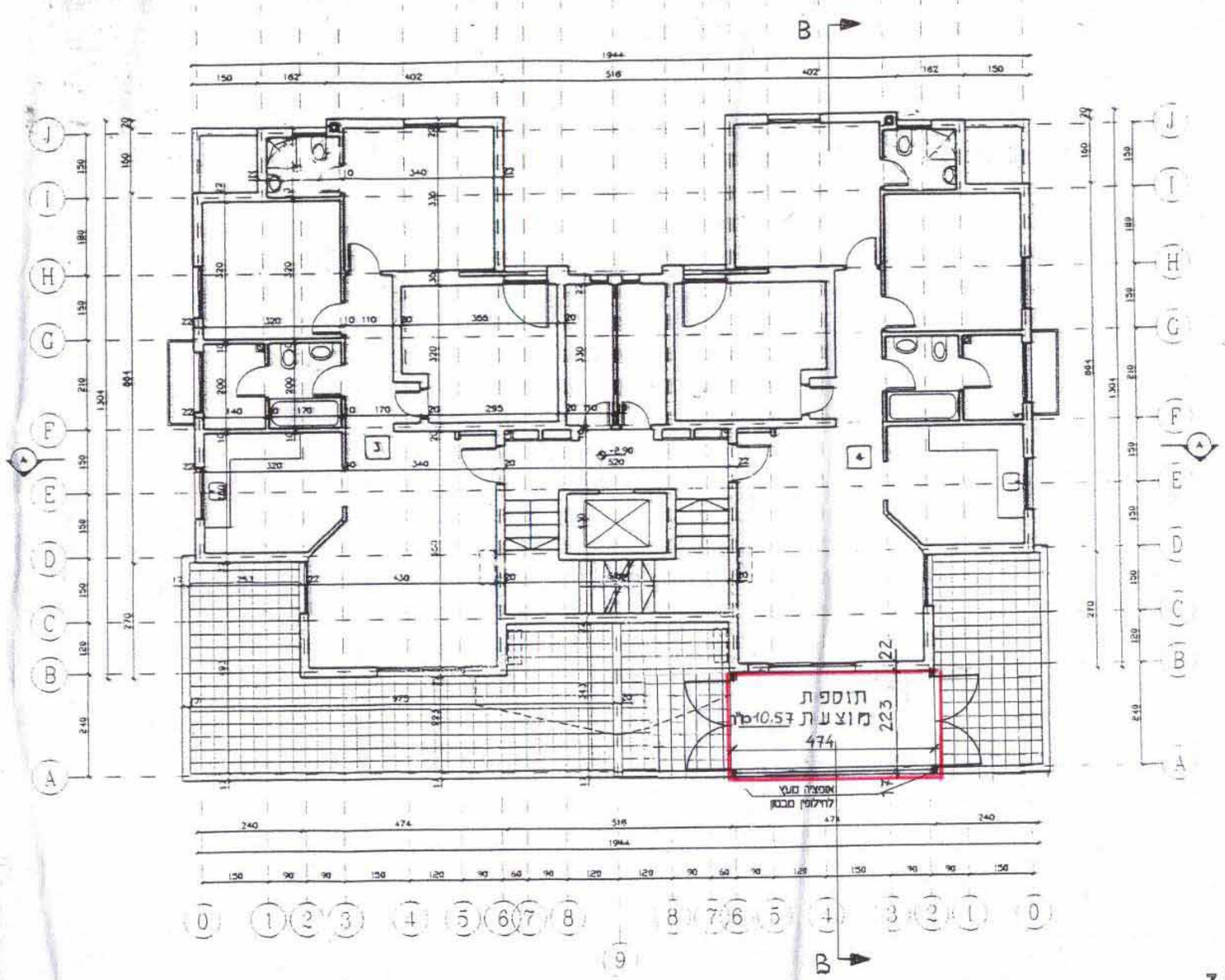
בניין 7  
 חזית צפון-מערבית קנים 1:100



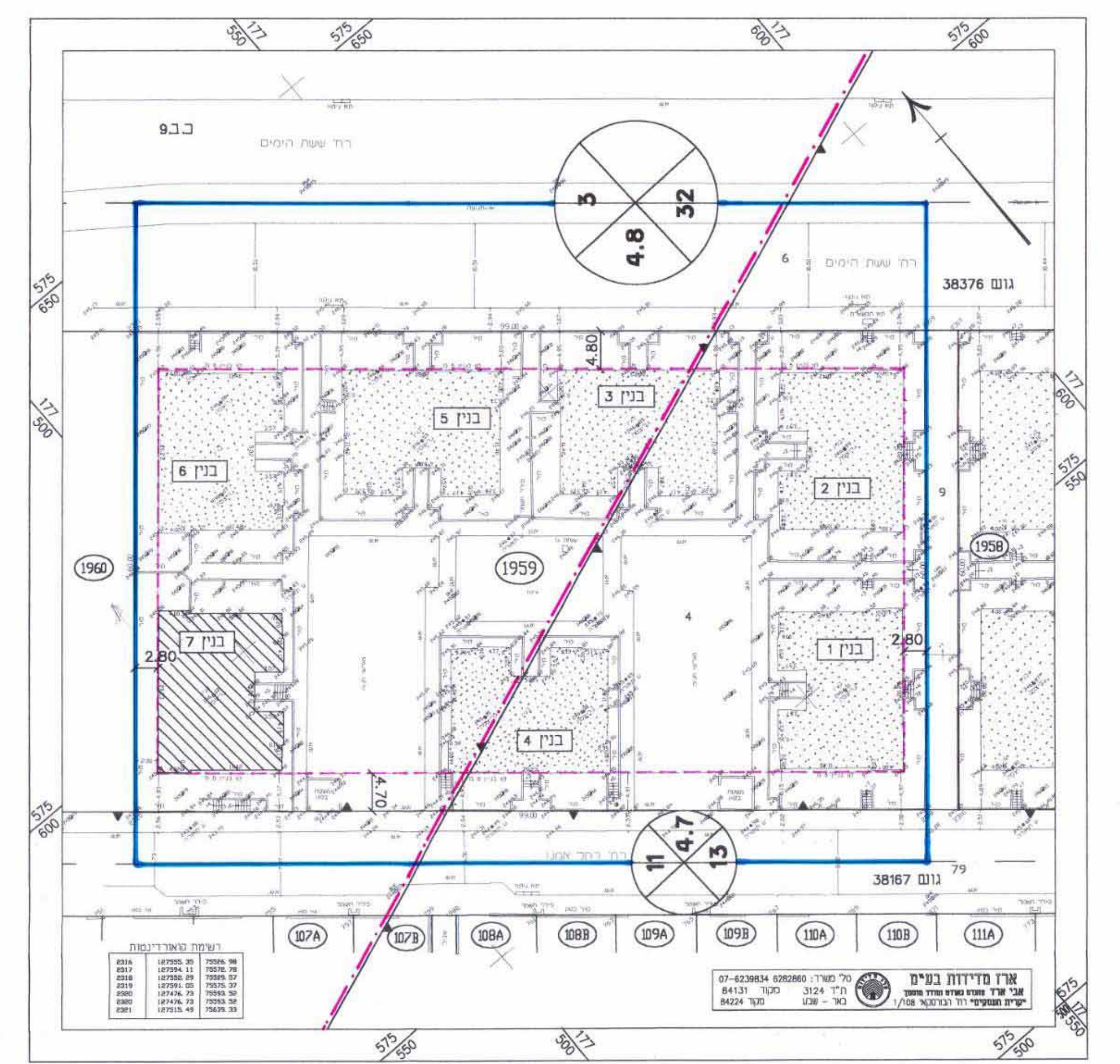
חזק B-B קנים 1:100



בניין 7  
 חזית דרום-מערבית קנים 1:100



בניין 7  
 קומה א קנים 1:100



תרשים המגרש 1:500

- מיקרא:**
- (1959) מס' מגרש
  - מכנה קים
  - בין קו-בין
  - גבול גוש
  - ▨ בית המיועד לשני
  - מיקום התוספת
  - גבול התכנית
  - ⊗ מס. דרך
  - ⊗ סק. בנין
  - ⊗ חובב דרך
  - גבול מרחב
  - וכוון באר-שבע

משרד המבחן הממלכתי  
 תוקף התוכנית לתכנון ת"מ - 29/206/03/5  
 אלוטו

הודעה על אישור תכנית מס' 29/206/03/5  
 כודמכה כולקוס, התאריך 01.09.2004  
 אלוטו

**נספח בינוי מנחה לתכנית מס' 29/206/03/5 ומחייב מבחינת מיקום וגודל התוספת בלבד**

עורך התכנית: *[Signature]*  
 לימובצקי נטליה  
 ת"ד 104712  
 פירמן טרגו  
 רח' רחול אמנו 52/4, באר-שבע  
 אדריכלית - נטליה לימובצקי  
 רח' חטיבה שמונה, 17/9, ב"ש  
 79 : 054-474557, 70: 08-6104872