

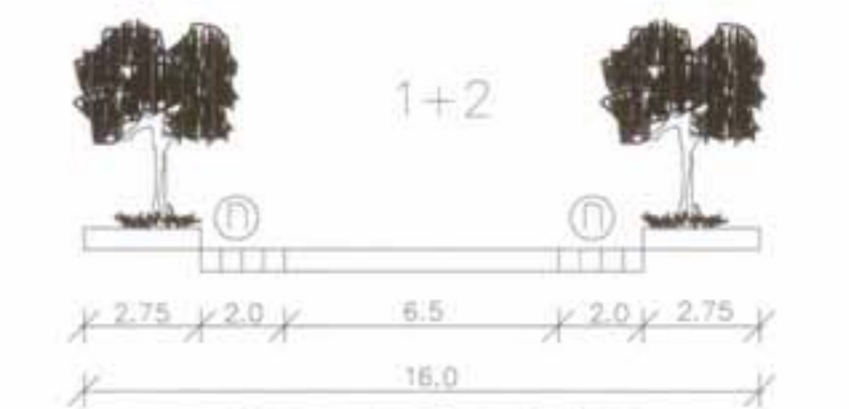
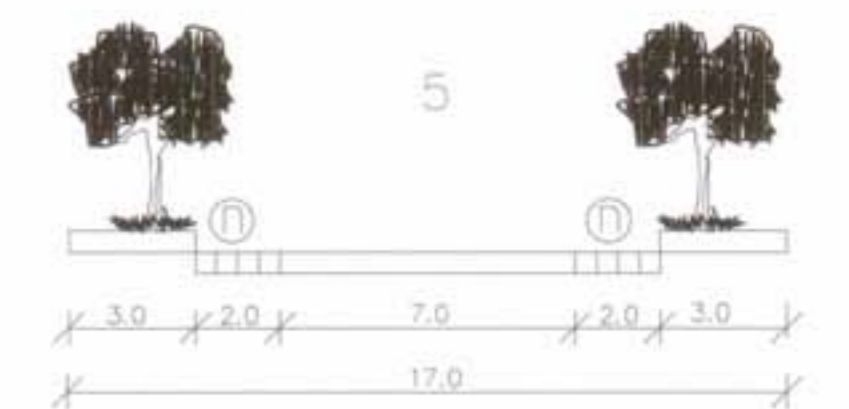
תחיה פרטית לעמודים

מגרש של	י"ר דורך	מקומות חניה	תקן
2 י"ר דורך 18 מגרשים	36 (5.5%)	48	1 : 1.33
4 י"ר דורך 154 מגרשים	616 (94.5%)	822	1 : 1.33
סה"כ 172 מגרשים	652	870	

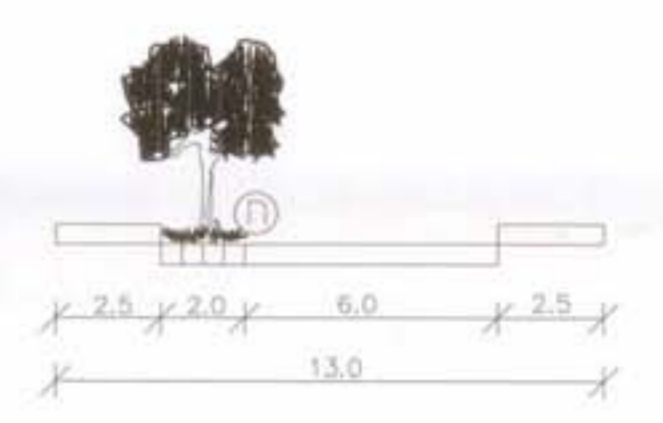
תחיה ציבורית

הלקה (שטח)	שטח (דונם)	יגור	ס"ר בניו / כמות תקן	תקן	חניה
901	1,200	בני ילדים	250	2	1:1
902	1,200	בני ילדים	250	2	1:1
903	1,827	סטגר	550	6	1:100
904	1,202	רוזרבה	410		
905	1,263	מועדון נוער	410	8	1:50
906	3,739	כ"ס יסודי	4,100	18	1:2
907	1,578	מטות זים	450	3	1:40
908	1,386	בני ילדים	250	2	1:1
909	1,273	בני ילדים	250	2	1:1
910	3,116	מסחר	935	38	1:25
911	8,024	כ"ס יסודי	3600	16	1:2

חתכי כבישים



כביש מקומי ראשי



מקומיים אחרים



תחנת איסוף תלמידים

אדריכלים ומתכנני ערים בע"מ
 רח' יהודה הנחום 4 באר שגב ת.ד. 1520
 פ"ל: 08-6287667 טקס: 08-6287667

שרכונים
 תאריך: 05/03/03
 תאריך העדכון: 20/03/03
 עובד ע"פ תנאי שוהמכלה מתאריך: 12/03/02
 עובד ע"פ דרישה משרד החקיקה: 07/07/02

דוד מרגלית - הנדסה ותכנון תחבורה
 ת.ד. 2269 ירושלים מיקוד 91022 6247624/5

מנהלת הכדואים מחוז הדרום

לקיחה - שכונה 12

נספח תנועה מנחה לתכנית מפורטת מס' 432/03/7

תאריך: 18/6/03
 גובה פניה: 1:250
 מסמך: AKIA\EZOR12\TACHBURA-7

גוש ו'100217
 חלקה 1

שכונה 11

גוש ו' כתף ב"ש
 חלקה 5

גוש ו' כתף ב"ש
 חלקה 7

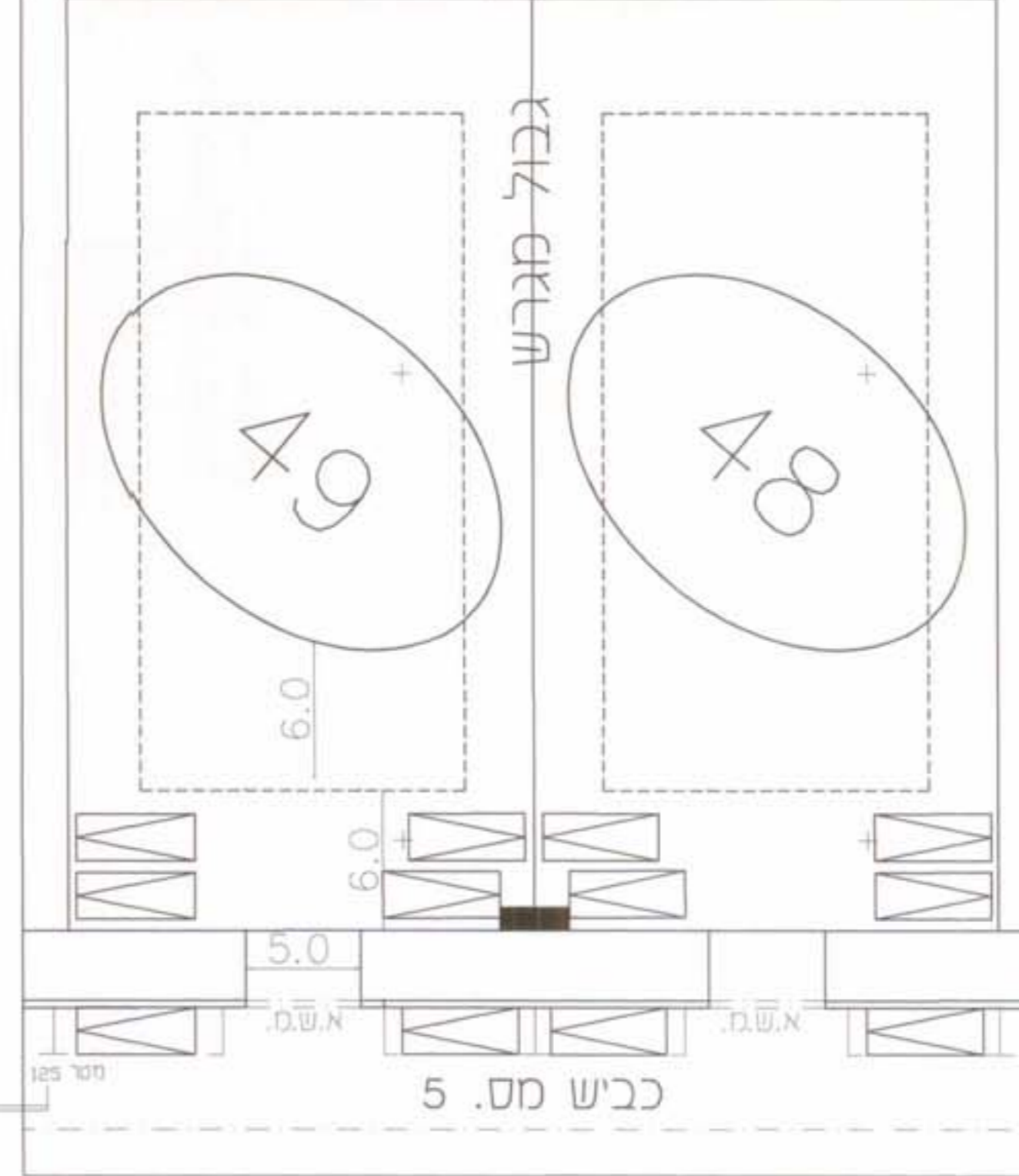
חלקה 6

גוש ו' כתף ב"ש
 חלקה 10

חלקה 9

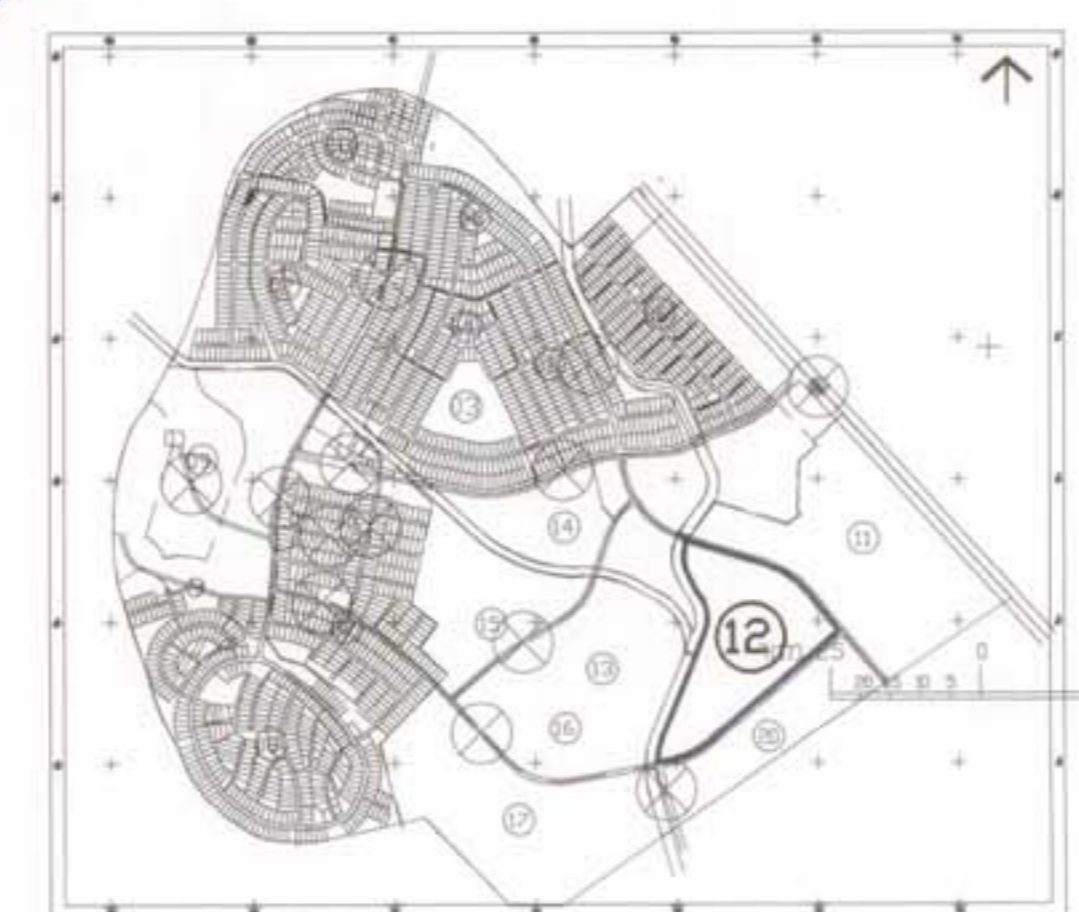
גוש ו' כתף ב"ש
 חלקה 8

סכמה של חניה עקרונית - ק.מ. 1:250



כביש מס. 5

שכונה 20



מנה מידה 1:1250

שכונה 17