
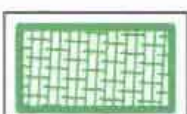





**מקרא**

	כיכר מרכזית בפיתוח אינטנסיבי		גבול התכנית
	שטח ציבורי פתוח - אינטנסיבי		גבול תכנית מאושרת
	מעבר הולכי רגל/רחבה - פיתוח אינטנסיבי		אתר עתיקות מוכרז
	מעבר הולכי רגל - פיתוח אקסטנסיבי		גבול שמורת טבע
	שטח לבנייני ציבור ושטח ציבורי פתוח אינטנסיבי/אקסטנסיבי		התחברות לדרך הבשמים
	שטח ציבורי פתוח - אקסטנסיבי		שטח לבנייני ציבור
	אזור חייץ - לאורך גבול שמורת טבע 'חולות משאבים' - נטיעות אקסטנסיביות		שטח למסחר
	נטיעות עצים במתכונת לימן כולל עיצוב טופוגרפי וסיכור בריקף.		אזור משולב למסחר תירות ותעסוקה
	נטיעות עצים במתכונת לימן בתוך הישוב.		דרך חקלאית ודרך פיני בעת תקלה בתג'ר
	נטיעות לאורך צירים ראשיים		מגרשים לחקלאות ומבני משק
	גינון ככרות תנועה ע"י נטיעות וחיפוי קרקע.		אזור ספורט ונופש
	נטיעות באי הפרדה כביש ברוחב 25 מ'.		תחנת מעבר זמנית לפסולת יבשה
	נטיעות באי הפרדה שקוע לקליטת מי נגר עילי כביש ברוחב 19 מ'.		

תפוצה		תאריך
		29.10.2003
		12.11.2003
		24.11.2003
		22.12.2003
		13.6.2004
		30.6.2004

תאריך	מס'	שיניים	ביצע
-------	-----	--------	------

- הערות:
- התכנית מתבססת על תכנית מדידה שבוצעה ע"י אלקא מהנדסים - עמי אלקבץ מהנדס ומודד מוסמך, מס' רשיון 648 מתאריך 29.03.01.
  - תוכנית בינוי מרכז שירותים של משרד דונסקי מתאריך 19.02.03.
  - תוכנית שלב א' של משרד דונסקי מתאריך 10.06.04.
  - תוכנית כבישים של משרד מהר"ד מתאריך 28.06.04.
  - תוכנית מים וביוב של אריה שורץ מתאריך 13.06.03.

28  
28.03.2005

הקבנו אחראי לבדיקת המידות והתאמתן. על כל אי התאמה או טעות עליו להודיע כמתכנן. אין נקמת מידות במדידה גרפית מן התכנית. כמתכנן שמורה זכות היוצרים על תכנית זו. אין להשתמש בתכנית או לבצע שינויים בלא הסכמה בכתב של המתכנן.

**מנהל מקרקעי ישראל**  
**המנהלה לקידום הבדואים בנגב**  
**ע"י: אהוד תייר ניהול והנדסה בע"מ - תיק פרויקטים**

**ביר הדאג' (באר חיל)**  
**שכונות מגורים שלב א'**

**נספח פיתוח ונטיעות מנחה**

	תכנון:	מירה	מס':	82-1(2500)-1	
	שרטוט:	יעל/סיוון	קנ"מ:	1:2500	
	מחזור:	מירה	תאריך:	18.6.2003	
גודל גליון: 135X70 שם קובץ: 82-1.dwg		<b>מירה יעקובסון - אדריכלות נוף בע"מ</b> מונטיפיורי 19 דירה 16 קרית אונו 55 226 טל: 03-5356026 פקס: 03-5356027 e-mail: miraj@zahav.net.il			

משרד המרחב והתשתיות  
 28.03.2005  
 3595  
 35105

מחוז הדרום  
 מרחב תכנון מקומי  
 אבו בסמה

תכנית מפורטת מס' 305/03/28  
**ביר הדאג' (באר חיל)**  
 שכונות מגורים שלב א'  
 תכנית איחוד וחלוקת מגרשים בהסכמת בעלים

**נספח פיתוח ונטיעות מנחה**

קנ"מ 1:2,500

נחום דונסקי  
 תכנון אזורי ועירוני

ריטה דונסקי-פירשטיין  
 אדריכלית ובונה ערים