

לשכר התכנון המפורט  
משרד הפנים - מחוז הדרום  
03.11.2005  
נתקבל

נספח בינוי מנחה  
המחייב לגבי מיקום התוספות  
לתכנית מפורטת מס' 76/117/03/5

הנדסאי משה  
22.11.05

ג.ר.ד.

מגיש התכנית : ברקאי בת-שבע, רח' ישראל ישעיהו 37, שכל "א, ב"ם.

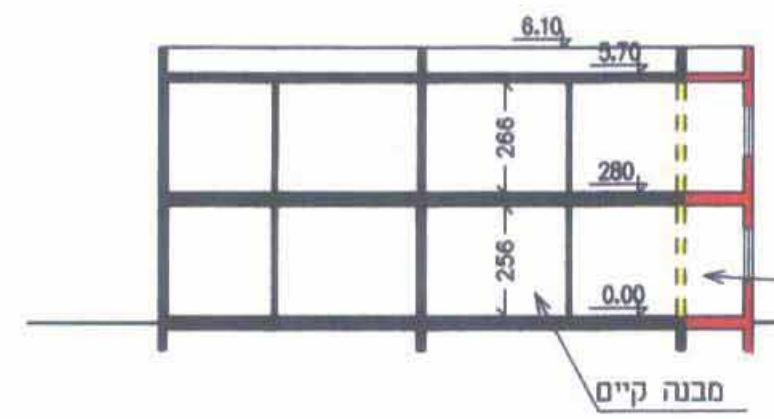
עורך התכנית : אדר' רבינוביץ' ויקסור, רח' עבדת 12, ב"ם.

מל: 6433048 - 08 רעיון מס' 26019

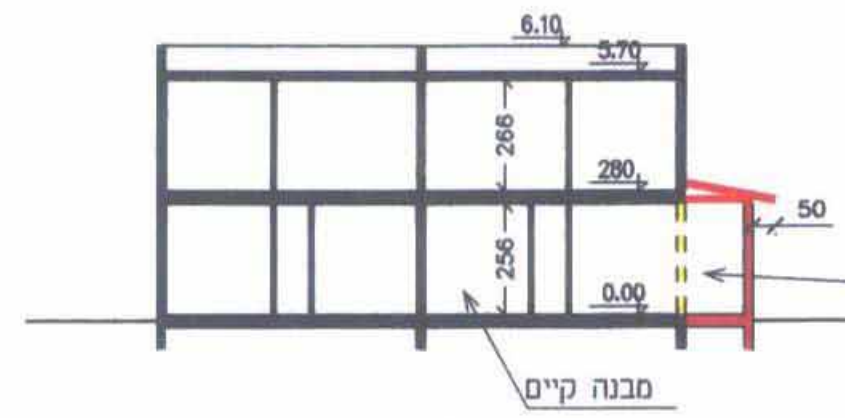
רבינוביץ' ויקסור  
רח' עבדת 12  
תל אביב-יפו  
טלפקס 3000-04  
פלאפון 765195-052

מקרא

- גבול התכנית
- קו בניין
- מבנה קיים
- תוספת בניה
- להריסה
- מספר מגרם
- מספר חלקה



חתך א-א קנ"מ 1:200



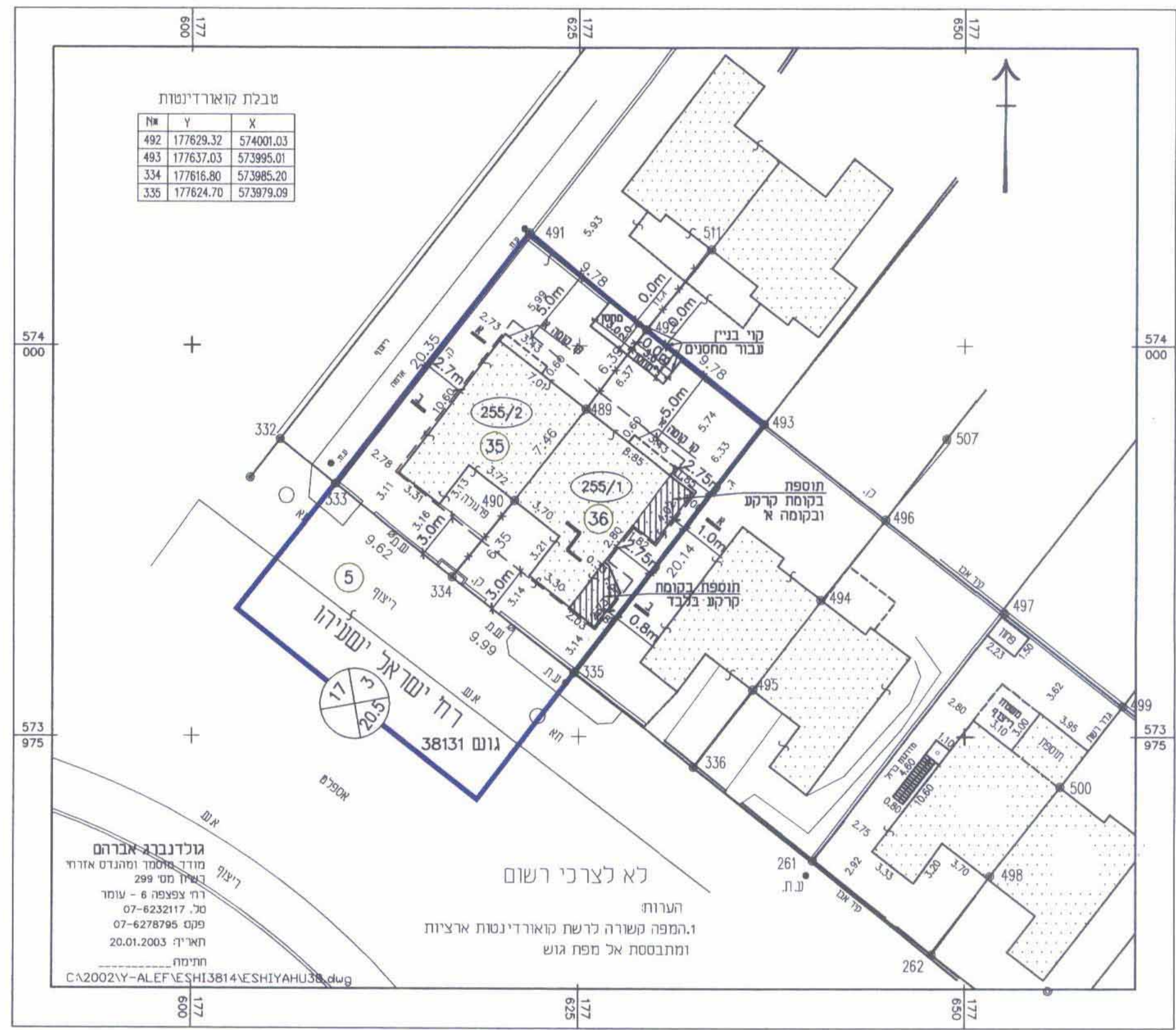
חתך ב-ב קנ"מ 1:200

משרד הפנים מחוז הדרום  
חוק התכנון והבניה תשכ"ה - 1965  
אישור תכנית מ"מ  
הועדה המחוזית לתכנון ולבניה והתע"מ  
ביום 10/11/05  
לשכר התכנון המפורט  
יוזר הגעה המסוימת  
סטנכיל לתכנון

הודעה על אישור הכנית מס.  
בורסמה בילקוט הברטומים מס.  
מיום 5/11/06

טבלת קואורדינטות

מ"מ	Y	X
492	177629.32	574001.03
493	177637.03	573995.01
334	177616.80	573985.20
335	177624.70	573979.09



תכנית העמדה קנ"מ 1:250

גולדנברג אברהם  
מודר תוספת ומתנדס אזרחי  
רעיון מס' 299  
רח' צפצפה 6 - עומר  
טל. 07-6232117  
פקס 07-6278795  
תאריך: 20.01.2003  
חתימה

לא לצרכי רשום  
הערות:  
1. המפה קשורה לרשת קואורדינטות ארציות  
ומתבססת אל מפת גוש

CA2002\Y-ALEF\ESH13814\ESH1YAHU38.dwg