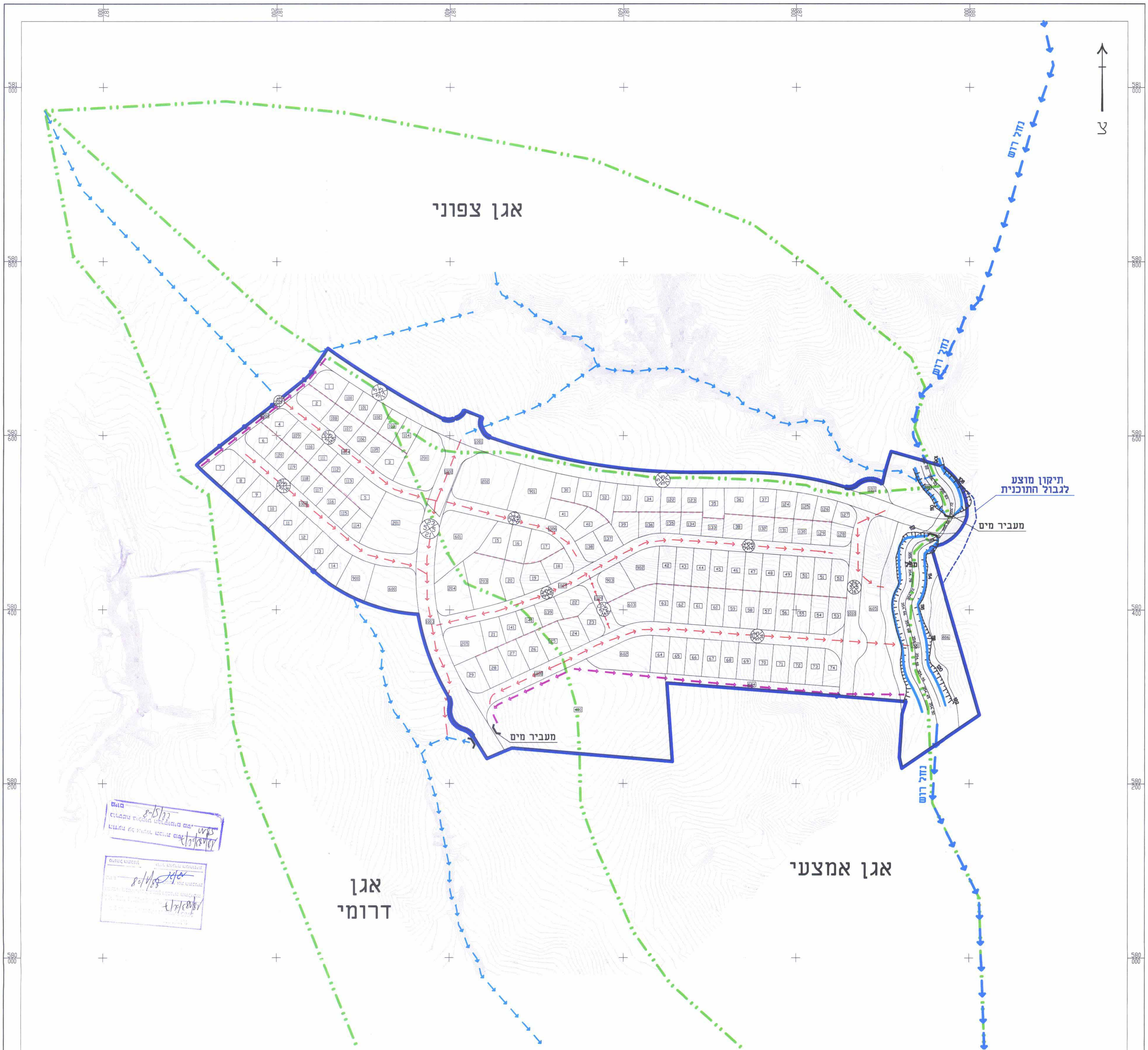


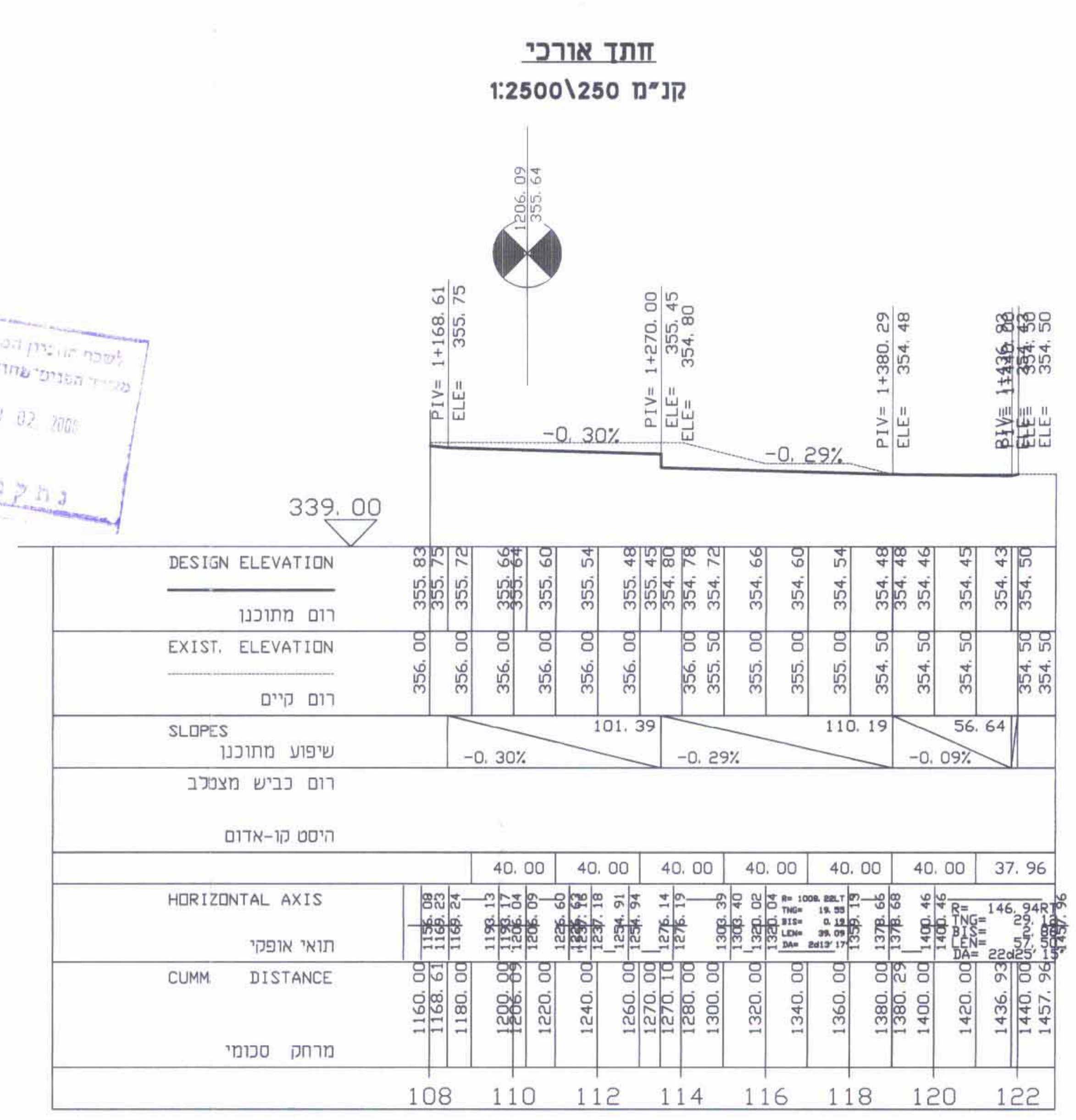


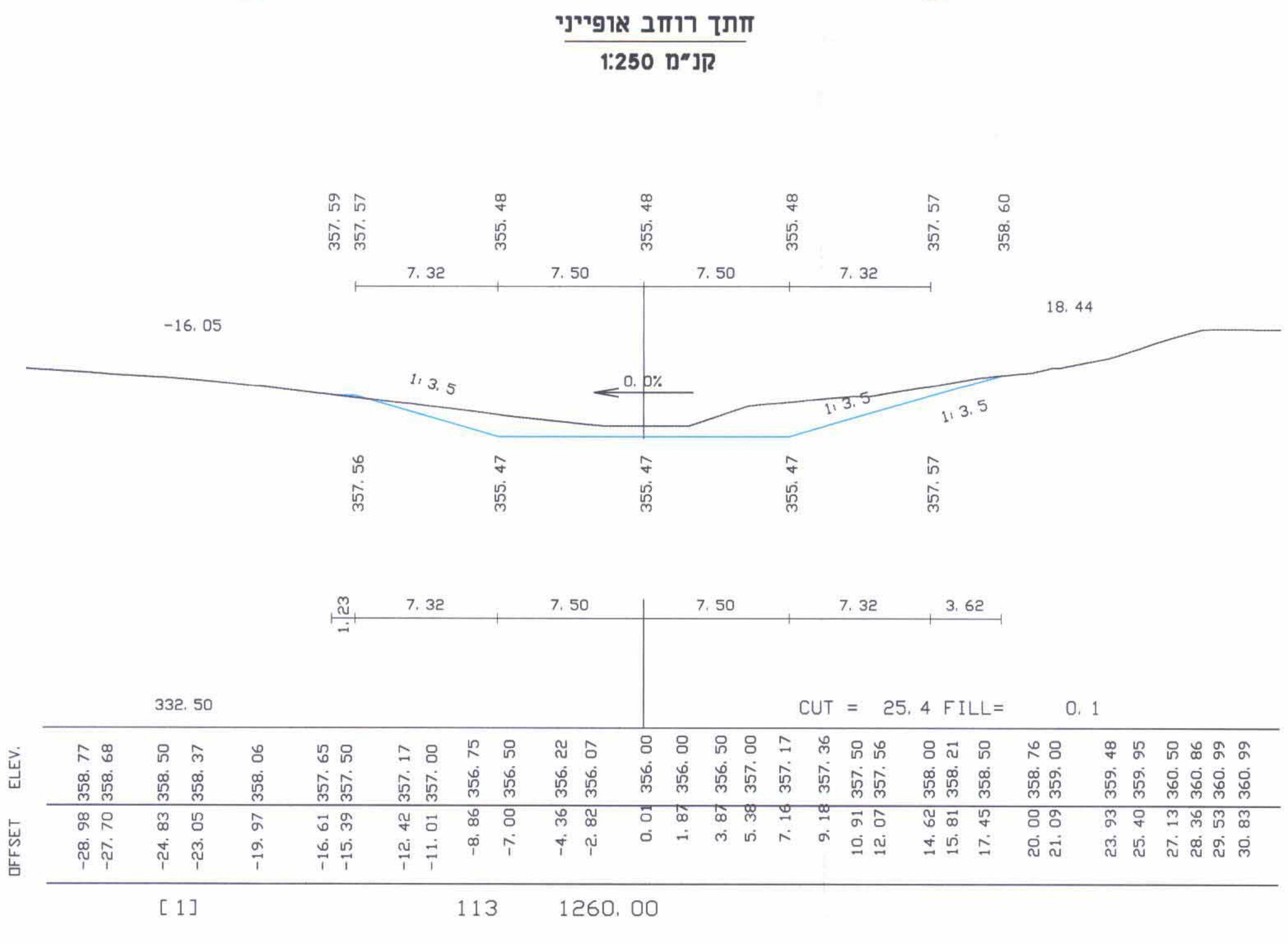


תכנית מגרשים על סמך:
**הקמת מבני מגורים ומוסדות ציבור**
**שכונה 17 לקיה**
**תכנית מס' 7 02 183 18**
**תכנית מתאר ברמה מפורטת**

מדידה טופוגרפית
נערכה ע"י
10\5\94
א. פ. עדה
ר. ע. פ. הנדסה בע"מ
באר-שבע רחוב קרן היסוד 16/5

## מקרא

- גבול תכנית
- גבול אגן היקוות משני
- נחל רוש
- ערוץ זרימה טבעי
- ציר זרימה במצב סופי
- תעלת הגנה מוצעת
- קו פרשת מים מוצע לתכניות פיתוח
- מעביר מים
- קו זרימה צפוי בהסתברות 1% לספיקה מקסימלית 112 מ"ק\שני

לעיון☐ לאישור☒ למכרז☐ לביצוע☐

הוכן עבור: **מועצה מקומית לקיה**

שם העבודה: **נספח ניקוז - שכונה 17**

שם התוכנית: **אפשרות להסדרת קטע מנחל רוש בתוך תחום רצועת הנחל**

מס' תוכנית: תרשים מספר 4

קנ"מ: 1:2,000

אפיק
הנדסת סביבה והידרולוגיה
ת.ד. 52 טל: 08-6517487
להבים 85338 פקס: 08-6518243

| | תאריך | | חתימה |
|---|---|---|---|
| 7 | | | |
| 6 | | | |
| 5 | | | |
| 4 | | | |
| 3 | | | |
| 2 | 30.7.07 | עדכון קו הצפה נחל רוש | נ.חלמיש |
| 1 | 20.6.07 | לאישור | נ.חלמיש |

שם הקובץ: \\A-Aflk\2161\2161-02.dwg