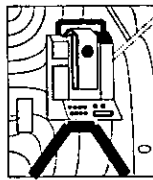


COMP

**Halperin - Felus**

Surveying &amp; Photogrammetry LTD



חברת

**הלפרין - פלוס**

מדידות ופוטוגרמטריה 1991 בע"מ

תאריך : 3 באוקטובר 2011  
 סימוכין : 2310-3  
 עבודה : 2310-30

605841 (20)



לכבוד,  
 עוזי אפרת

קידום וניהול פרויקטים  
 מושב גאליה 283, מיקוד 76885


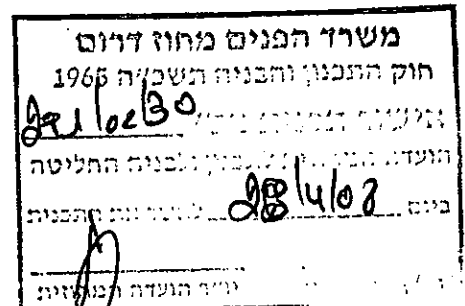
א.נ.

**הנדון : טבלת הקצאות לתוכנית מס' 291/02/30 - מושב חצבה**

משרדינו מלווה את הכנת תוכנית מס' 291/02/30 - אזור תעסוקה במושב חצבה.

להלן טבלת הקצאות שנערכה על פי התכנון שהתקבל ממך ביום 22/9/2011 :

| פרטי החלקות הקיימות |      |                 |                |  |                       |                                     |                |               |  |
|---------------------|------|-----------------|----------------|--|-----------------------|-------------------------------------|----------------|---------------|--|
| גוש                 | חלקה | שם הבעלים הרשום | שם החוכר הרשום | שעבודים או זכויות אחרות הרשומים על החלקה | מס' זהות או מס' תאגיד | שטח החלקה הכלול בחלוקה החדשה (במ"ר) | שטח החלקה במ"ר | החלקים בבעלות |  |
| 39052               | 2    | מדינת ישראל     | -              | הערת אזהרה לפי סעיף 126                  |                       | 194,767                             | 54,948,000     | בשלמות        |  |
|                     |      |                 |                | הערה בדבר אתר עתיקות                     |                       |                                     |                |               |  |
| 39053               | 6    | מדינת ישראל     | -              | מתרוקה                                   |                       | 13,387                              | 200,000        | בשלמות        |  |
| סה"כ:               |      |                 |                |  |                       |                                     | 208,154        |               |  |

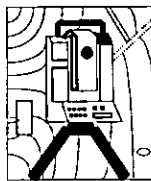


10 Hacsarat Hayesuv st. Rishon Le Zion

75612 רמת השרון, ראשלי"צ, 10 א.ת.ח.

טל: 03-9627082 פקס: 03-9626874

e-mail: [mail@hf-mapping.co.il](mailto:mail@hf-mapping.co.il) Web: [www.hf-mapping.co.il](http://www.hf-mapping.co.il)



| פרטי המגרשים המוקצים |                          |                |                       |                               |                |                 |                     |       |
|----------------------|--------------------------|----------------|-----------------------|-------------------------------|----------------|-----------------|---------------------|-------|
| מספר יח"ד            | ייעוד המגרש המוקצה       | שטח המגרש במ"ר | מס' זהות או מס' תאגיד | שעבודים או זכויות אחרות בחלקה | שם החוכר הרשום | שם הבעלים הרשום | מס' מגרש לפי התכנית |       |
|                      | אזור תעשייה מלאכה ואחסנה | 5,065          |                       | -                             |                | מדינת ישראל     | 1                   |       |
|                      | אזור תעשייה מלאכה ואחסנה | 7,475          |                       | -                             |                | מדינת ישראל     | 2                   |       |
|                      | אזור תעשייה מלאכה ואחסנה | 6,454          |                       | -                             |                | מדינת ישראל     | 3                   |       |
|                      | אזור תעשייה מלאכה ואחסנה | 2,462          |                       | -                             |                | מדינת ישראל     | 4                   |       |
|                      | אזור תעשייה מלאכה ואחסנה | 3,271          |                       | -                             |                | מדינת ישראל     | 5                   |       |
|                      | אזור תעשייה מלאכה ואחסנה | 7,850          |                       | -                             |                | מדינת ישראל     | 6                   |       |
|                      | אזור תעשייה מלאכה ואחסנה | 7,094          |                       | -                             |                | מדינת ישראל     | 7                   |       |
|                      | אזור מסחרי               | 3,860          |                       | -                             |                | מדינת ישראל     | 100                 |       |
|                      | שטח ציבורי פתוח          | 25             |                       | -                             |                | מדינת ישראל     | 200                 |       |
|                      | שטח ציבורי פתוח          | 458            |                       | -                             |                | מדינת ישראל     | 201                 |       |
|                      | שטח ציבורי פתוח          | 452            |                       | -                             |                | מדינת ישראל     | 202                 |       |
|                      | שטח ציבורי פתוח          | 1,203          |                       | -                             |                | מדינת ישראל     | 203                 |       |
|                      | נחל                      | 12,757         |                       | -                             |                | מדינת ישראל     | 300                 |       |
|                      | אזור חניה                | 2,648          |                       | -                             |                | מדינת ישראל     | 500                 |       |
|                      | בית עלמין                | 3,921          |                       | -                             |                | מדינת ישראל     | 600                 |       |
|                      | דרך מוצעת                | 7,011          |                       | -                             |                | מדינת ישראל     | 700                 |       |
|                      | דרך מוצעת                | 2,804          |                       | -                             |                | מדינת ישראל     | 701                 |       |
|                      | דרך מוצעת                | 1,729          |                       | -                             |                | מדינת ישראל     | 702                 |       |
|                      | דרך מוצעת                | 2,995          |                       | -                             |                | מדינת ישראל     | 703                 |       |
|                      | דרך מוצעת                | 1,644          |                       | -                             |                | מדינת ישראל     | 704                 |       |
|                      | דרך מוצעת                | 3,084          |                       | -                             |                | מדינת ישראל     | 705                 |       |
|                      | דרך מוצעת                | 81,607         |                       | -                             |                | מדינת ישראל     | 706                 |       |
|                      | דרך קיימת                | 28,898         |                       | -                             |                | מדינת ישראל     | 707                 |       |
|                      | דרך קיימת                | 13,387         |                       | -                             |                | מדינת ישראל     | 709                 |       |
|                      |                          | <b>208,154</b> |                       |                               |                |                 |                     | סה"כ: |

בכבוד רב  
א. שורץ - מודדת מוסמכת

