קנה מידה אופקי\אנכי: 1 : 5000

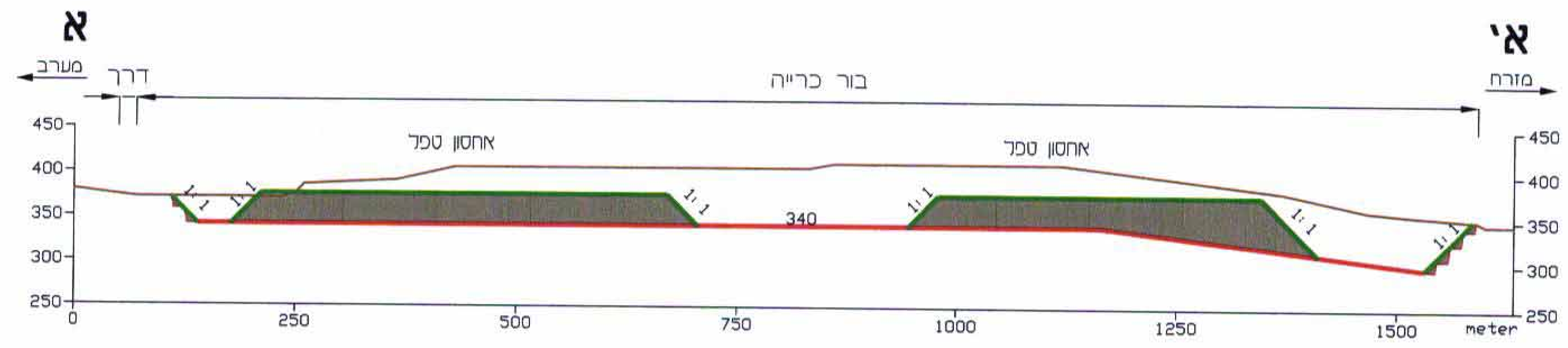

א
א'
מערב
מזרח
דרך
בור כרייה
אחסון טפל
אחסון טפל
340
1:1
450
400
350
300
250
0
250
500
750
1000
1250
1500
meter

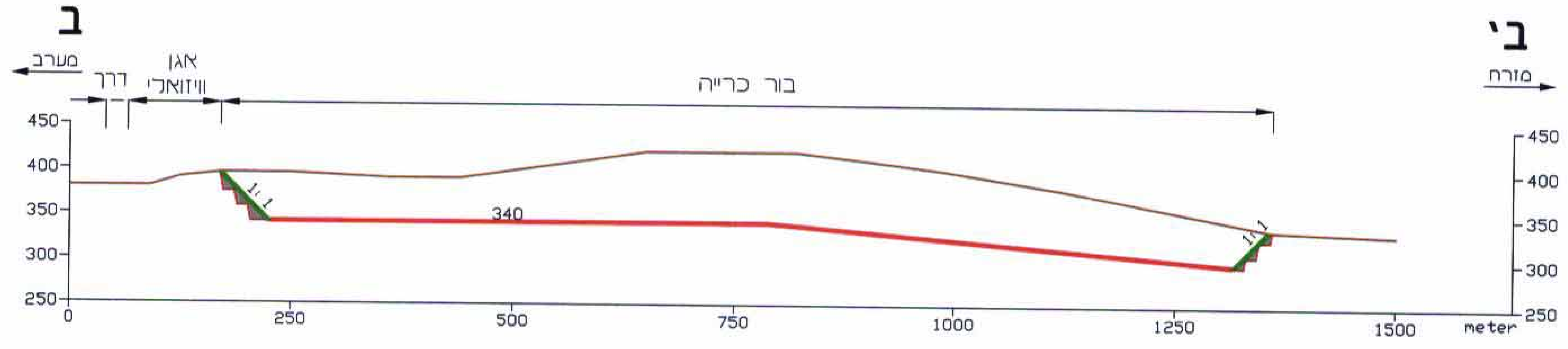

ב
ב'
מערב
מזרח
דרך
אגן ויזואלי
בור כרייה
340
1:1
meter

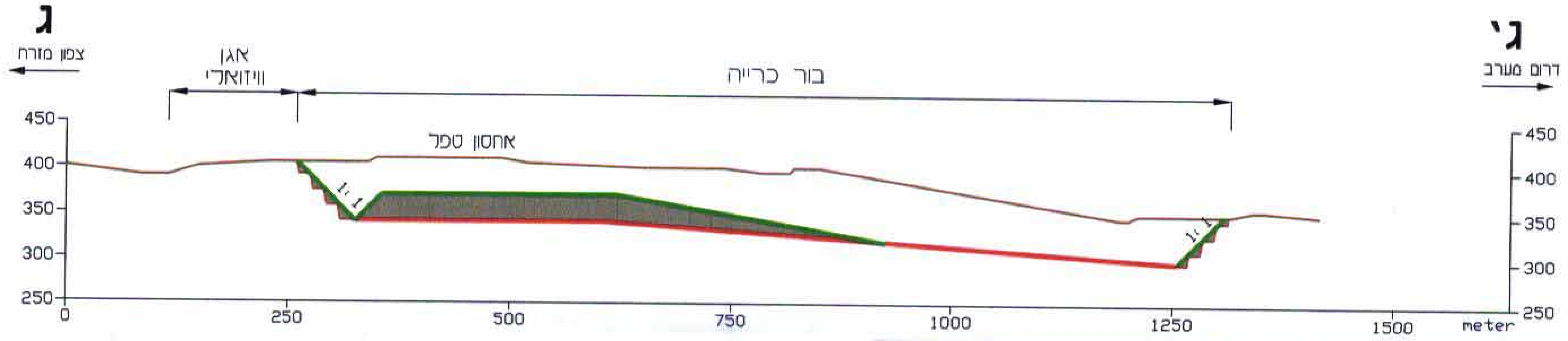

ג
ג'
צפון מזרח
דרום מערב
אגן ויזואלי
בור כרייה
אחסון טפל
1:1
meter

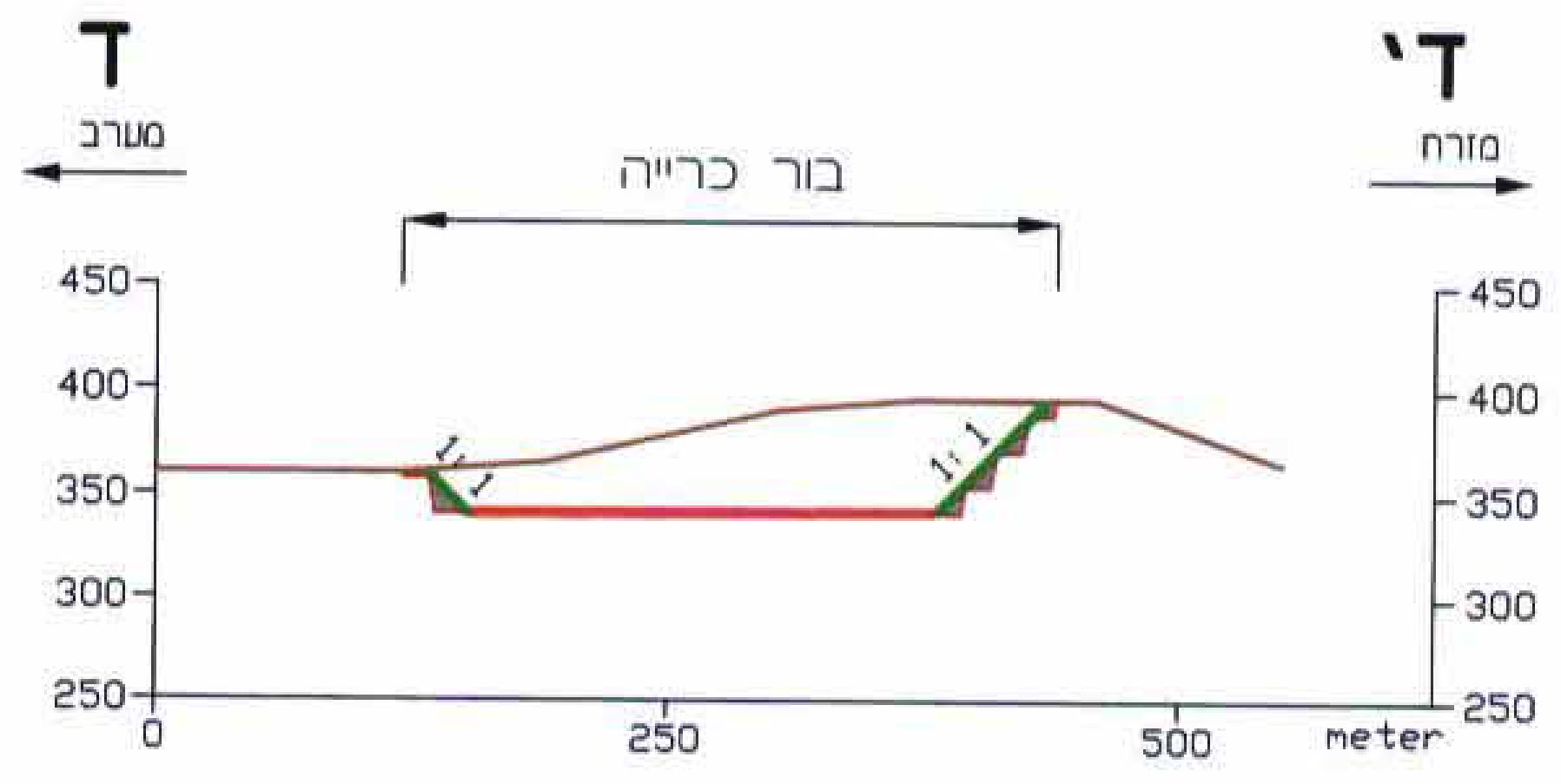

ד
ד'
מערב
מזרח
בור כרייה
meter

מקרא:

- 🟦 גבול התכנית
- – – – תכנית 184/03/10 (מחצבת תרמיט)
- —310— קו גובה מתוכנן
- ⊥⊥⊥ שיפוע
- ■ אחסון טפל
- ☐ 3 גבול מגרש ומספרו
- ▨ שטח למעבר קווי חשמל
- 🟫 דרך קיימת
- 🟩 אגן ויזואלי
- ∼ קו קרקע קיים
- 🟥 קו גמר כרייה
- 🟩 קו הסדרת שטח

תכנית הסדרת שטח

קנה מידה: 1 : 5000

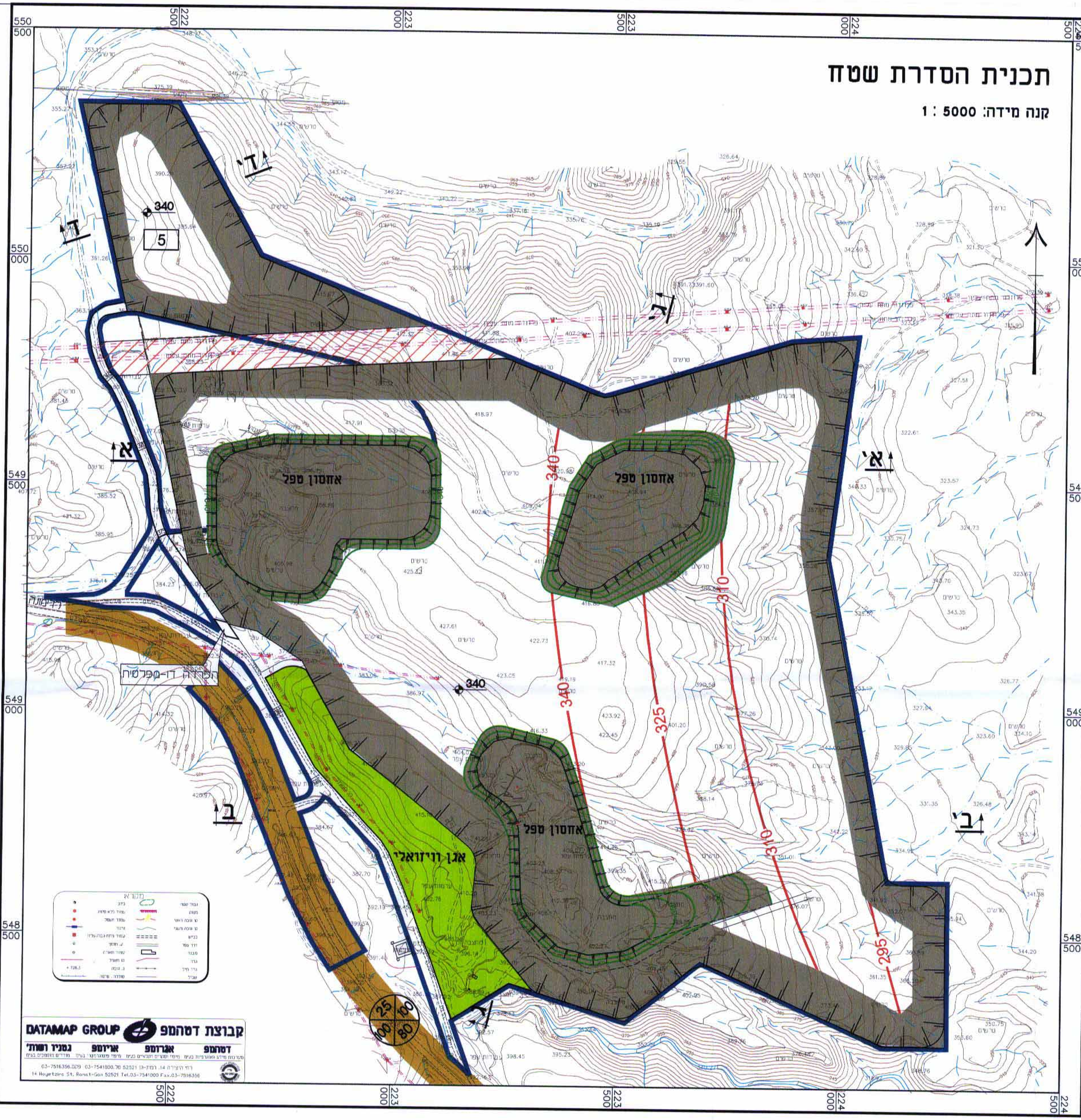

אחסון טפל
אחסון טפל
אחסון טפל
אחסון טפל
אגן ויזואלי
הרדה דו-מפלסית
340
340
340
340
325
310
310
295
5
א
א'
ב
ב'
ג'
ד
ד'
550 500
550 000
549 500
549 000
548 500
222 500
223 000
223 500
224 000
224 500
DATAMAP GROUP קבוצת דטהמפ

6006242 (51)

תכנית מפורטת מסי 4\107\03\10

מחצבות תמר

תכנית הסדרת שטח

סמכות ראשית	אופי התכנית
וועדה מחוזית	ייעוד קרקע לכרייה וחציבה

לשכת ... מחוז הדרום
14.01.2010
נתקבל

מחוז : הדרום
מרחב תכנון מקומי: תמר
שטח התכנית: 1968 דונם
קנה מידה: 1 : 5000

גושים וחלקות בתכנית:

גוש	סוג הגוש	חלקות בשלמותן	חלקי חלקות
100118	מוסדר		1, 5
100117	מוסדר		1, 3
39064	מוסדר		2

שלב: הגשה **מהדורה:** 9 **תאריך:** 25/03/09

חותמות מוסד התכנון :

משרד הפנים מחוז דרום
חוק התכנון והבניה תשכ"ה 1965
אישור תכנית מס' ...
הועדה המחוזית לתכנון ולבניה החליטה
ביום 24/11/09 לאשר את התכנית
יו"ר הועדה המחוזית

הודעה על אישור תכנית מס' ...
פורסמה בילקוט הפרסומים מס' ...
מיום 24/3/10

שמות וחתימות :

מגיש התכנית	שם: מינהל מקרקעי ישראל כתובת: ת.ד. 233 באר שבע 84101 טלפון: 08-6264266 פקס:	חתימה:
בעל עניין בקרקע	שם: מינהל מקרקעי ישראל כתובת: ת.ד. 233 באר שבע 84101 טלפון: 08-6264266 פקס:	חתימה: מינהל מקרקעי ישראל דוא"ל:
עורכי התכנית	שם: גת - גאולוגיה ותכנון בע"מ דוד סלוטקי כתובת: ת.ד. 1492 עומר 84965 טלפון: 08-6460337 פקס: 08-6900540	חתימה: גת גאולוגיה ותכנון בע"מ דוד סלוטקי ת.ד. 1492, עומר 84965 דוא"ל: slotky@netvision.net.il
	שם: יהל מהנדסים בע"מ צוות תכנון מחצבות כתובת: יגאל אלון 67 תל אביב 67443 טלפון: 03-6251223 פקס:	חתימה: דוא"ל:
מודד	שם: גטניו ברני מס' רשיון 570 כתובת: רח' הצירה 14, רמת גן 52521 טלפון: 03-7541000 פקס: 03-7516356	חתימה: קבוצת דטהמפ תאריך: 05/01/05 דוא"ל:

גת
גיאולוגיה ותכנון בע"מ
ת"ד 1492 עומר 84965, טל: 08-6460337

מינהל מקרקעי ישראל
אגף תכנון ופתוח
בן יהודה 13 ירושלים 91024
טל: 02-6249256

יהל מהנדסים
יגאל אלון 67 תל אביב 67443
טל: 03-6251223

שם הפרויקט:	תכנית מפורטת מס' 4\107\03\10 מחצבות תמר		
נושא:	תכנית הסדרת שטח		
עבור:	מינהל מקרקעי ישראל		
שטח	1968 דונם	תכנון	דוד סלוטקי
קנה מידה	1: 5000	שרטוט:	דינה פריד
תאריך:	25/03/09	שם הקובץ:	D:\DINA\YHEL\TAMAR\Design 4107\hasdara-9.dwg