606572(10)

חוק התכנון והבניה , תשכ"ה 1965

מרחב תכנון מקומי-אילת

# תכנית מס' 10/101/02/2
# שינוי לתכנית מתאר אילת מס' 101/02/2

## כרייית חלוקי נחל-נחל רודד

## נספח ג' 5

שיקום נחל רודד קטע אתר כרייה

מתקן הרקה 2.0 x 2.0 מטר

10/Mai/2012

10/Mai/2012

| | |
|---|---|
| מחוז: | דרום |
| נפה: | באר שבע |
| מקום: | נחל רודד |
| גוש: | 40064 בשלבי הסדרה |
| | 40066 בשלבי הסדרה |
| | 40067 בשלבי הסדרה |
| שטח התכנית: | 2741 ד' |
| קנ"מ : | 1:2500 |

| מגיש התכנית: | בעלי הקרקע : | עורכי התכנית : |
|---|---|---|
| רדימיקס בע"מ | ממ"י- דרום | אבירם אדריכלים |
| רח' ביאליק 155 | רח' יהוקואה 4 | רח' לוחמי הגטאות 8 |
| רמת -גן | קריית הממשלה | חיפה 35024 |
| | באר שבע 84190 | טל.: 04-8522049 |
| | טל.: 08-6264333 | פקס: 04-8522156 |
| | פקס: 08-6264250 | |

תאריך: 23.2.2009

H CAD_DAT 1957-10

| | | |
|---|---|---|
| 07.06.00 | עדכון ספורט | |
| תאריך DATE | מהות CHANGES : | DISTRIBUTION : |

כל המצוין בכחול או המוכנית מכוחו את הדרוש כפי מוצע, בכל מקרה של סתירה, מ"א - רשימה, עליו להודיע מיד למשרד של המתכנן האחראי ולקבל הוראות בכתב בכתב.

| | |
|---|---|
| דורג עבור : | רשות ניקוז ערבה |
| בביצוע ○ | לאישור ○ למכרז ○ לעיון ○ |
| שם הפרוייקט : | מאגר בנחל רודד |
| שם התכנית : | TITLE: מתקן הרקה 2.0 x 2.0 מטר |

| תכנן | סרטט | בדק | אישר |
|---|---|---|---|
| ז. אלבביש | ש. מרחיים | ע. הנקין | א. נסף |

| תכנית מס' | קנה מידה | תאריך |
|---|---|---|
| 1957-10 | 1:200 | 03.2000 |

קריא-נסף מעודדים קצים בע"מ
הנדסה וייעוץ - תכנון - אחזקה
רח' הנקין 5 אזה. אשר 61480
טל.: 03-5584505/6/7
פקס: 03-5584524

נזרא הנקין
מהנדס יועץ
ת"ד 93, חוף'ה, 40295
טל: 09-8466113

## מתקן הרקה
## חתך אופייני
1: 50

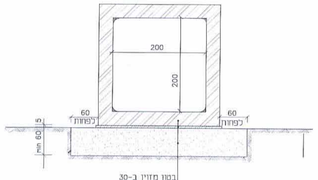


## מתקן חצץ
1: 100

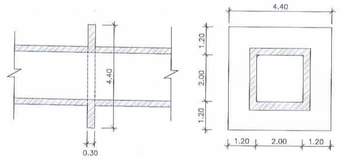


## תנוחה
קנ"מ 1:200

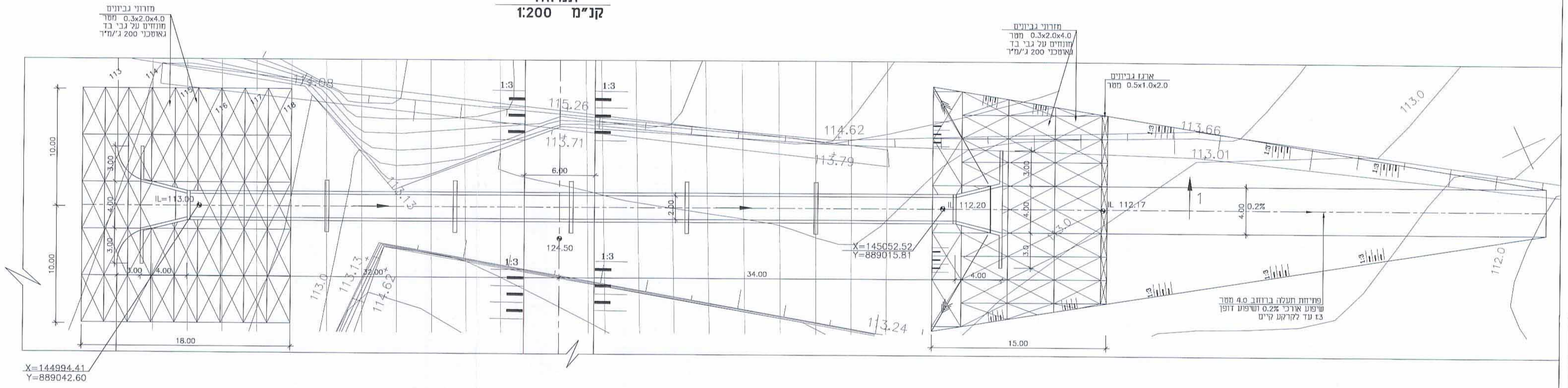

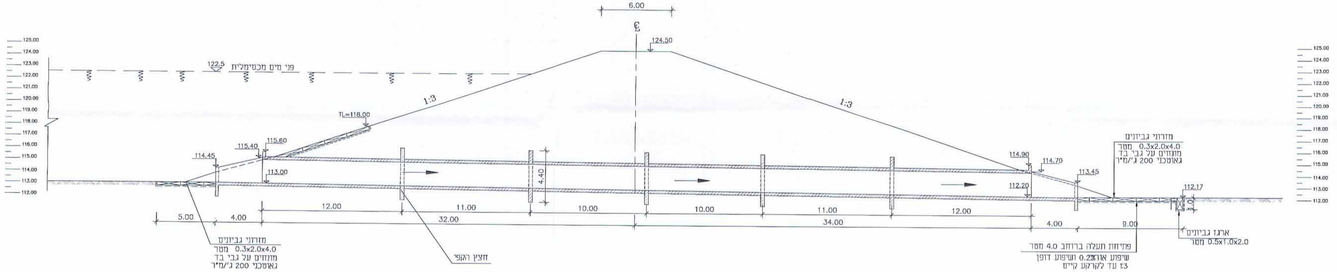
## מתקן הרקה 2.0x2.0 מטר
## חתך לאורך קנ"מ 1:200