

חוק התכנון והבניה, תשכ"ה 1965
 מרחב תכנון מקומי-אילת
 תכנית מס' 10/101/02/2
 שינוי לתכנית מתאר אילת מס' 101/02/2
 כריית חלוקי נחל-נחל רודד

מסדר המנדט לתכנון ולבניה
 משרד המבנים והתשתיות
 תפקיד: **הנדסאי**
 שם: **אביב**
 חתימה: *אביב*
 תאריך: **07.07.2009**
 כתובת: **תל אביב**

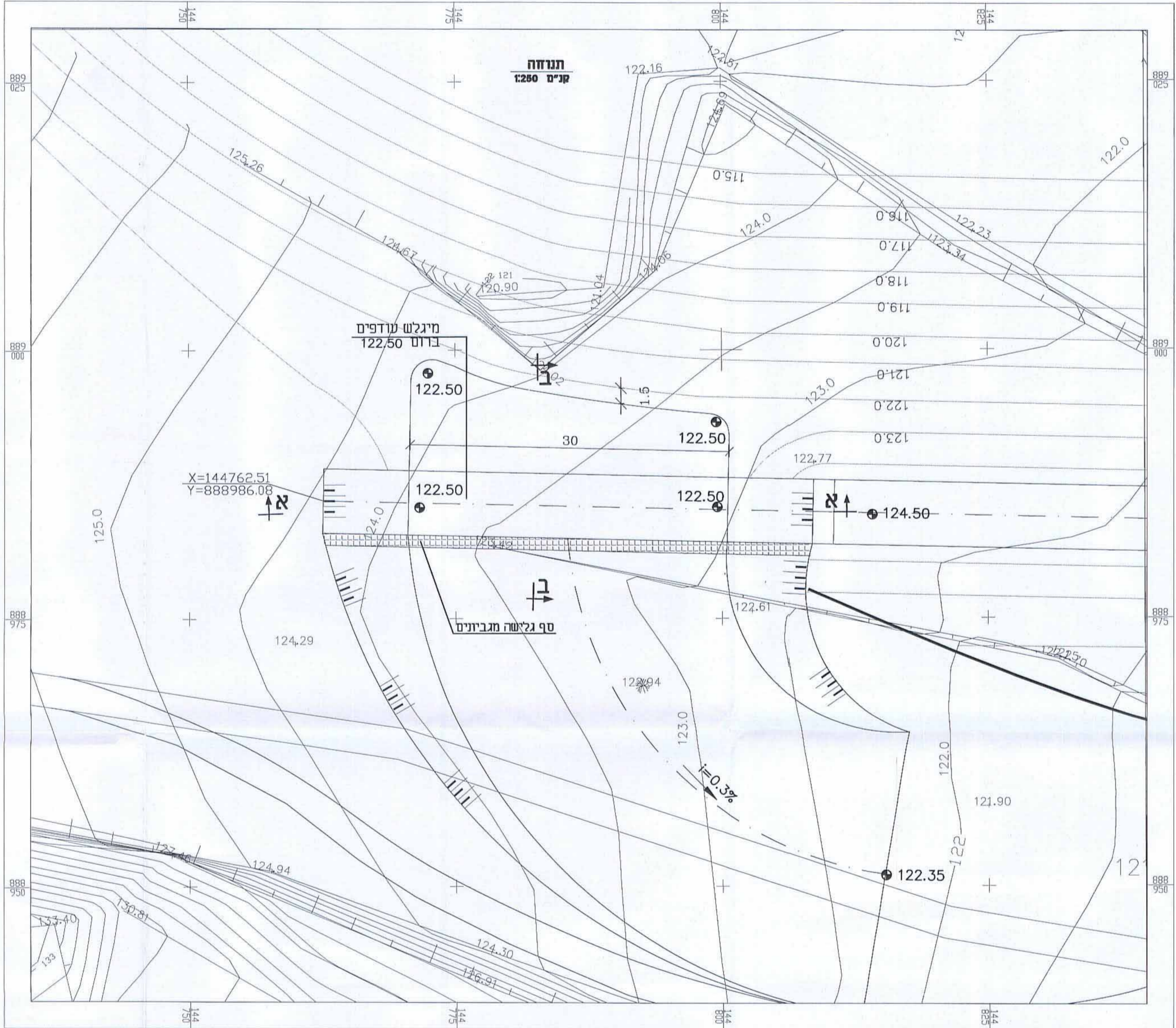
נספח ג' 6

שיקום נחל רודד קטע אתר כרייה
 מגלש עורפים - שלב א
 תנוחה וחתיכים

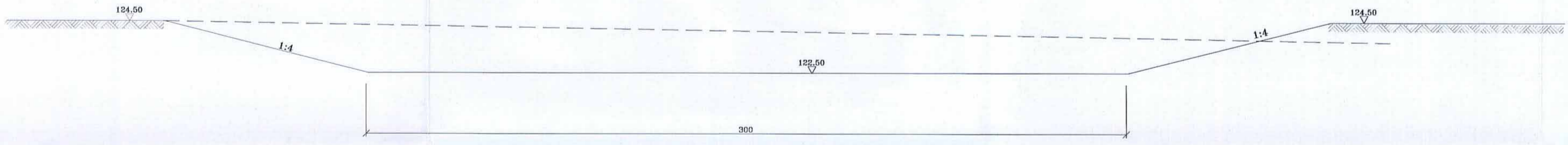
מחזור: דרום
נפה: באר שבע
מקום: נחל רודד
גוש: 40064 בשלבי הסדרה
 40066 בשלבי הסדרה
 40067 בשלבי הסדרה
שטח התכנית: 2741 ד'
קני"מ: 12500

מניש התכנית: רד"מיקום בע"מ
 רח" ביאליק 155
 רמת-גן
בעלי הקרקע: מ"י-דרום
 רח" התנוחה 4
 קריית הממשלה
 באר שבע 84101
 טל: 08-6264333
 פקס: 08-6264250
עורכי התכנית: אבירם אדריכלים
 רח" לוחמי הגמאות 8
 ז'יפה 36024
 טל: 04-8522049
 פקס: 04-8522156

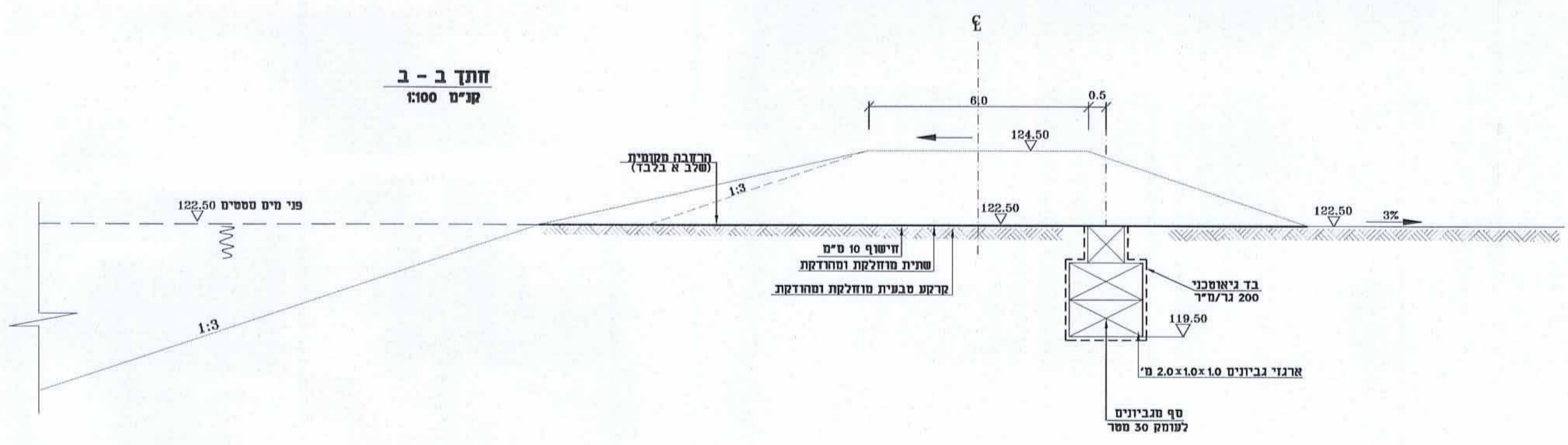
תאריך: 23.2.2009



חותך א-א
 קני"מ 1:100



חותך ב-ב
 קני"מ 1:100



07.06.00	עדכון ספורט	07.06.00	תאריך
			תאריך
			תאריך
<p>רשות ניקוז ערבה</p> <p>שיקום נחל רודד קטע אתר כרייה</p> <p>מגלש עורפים - שלב א</p> <p>תנוחה וחתיכים</p>			
א. נסיף	תאריך	תאריך	תאריך
06.2000	1:100	1:250	1957-11
<p>עורא הנקין</p> <p>תחום ייעוץ</p> <p>ת"ד 93, חזפית, 40290</p> <p>טל: 09-8666103</p>			