

מרחב תכנון מקומי באר - שבע  
 תשריט איחוד מסי : 223\03\5 ( )  
 שינוי לתוכנית מסי : 223\03\5

**מצב מוצע**  
 ק.מ.1:500

**מצב קיים**  
 ק.מ.1:500

ועדה נוקומיה באר-שבע  
 אישור תכנית מסי 223/03/5 (1)  
 הועדה המקומית החליטה לאשר את התכנית  
 ביום 13.03.2016 שעות 17:7  
 טל א.א.על  
 סגן רמ"מ ראש ועדה  
 עיריית באר-שבע

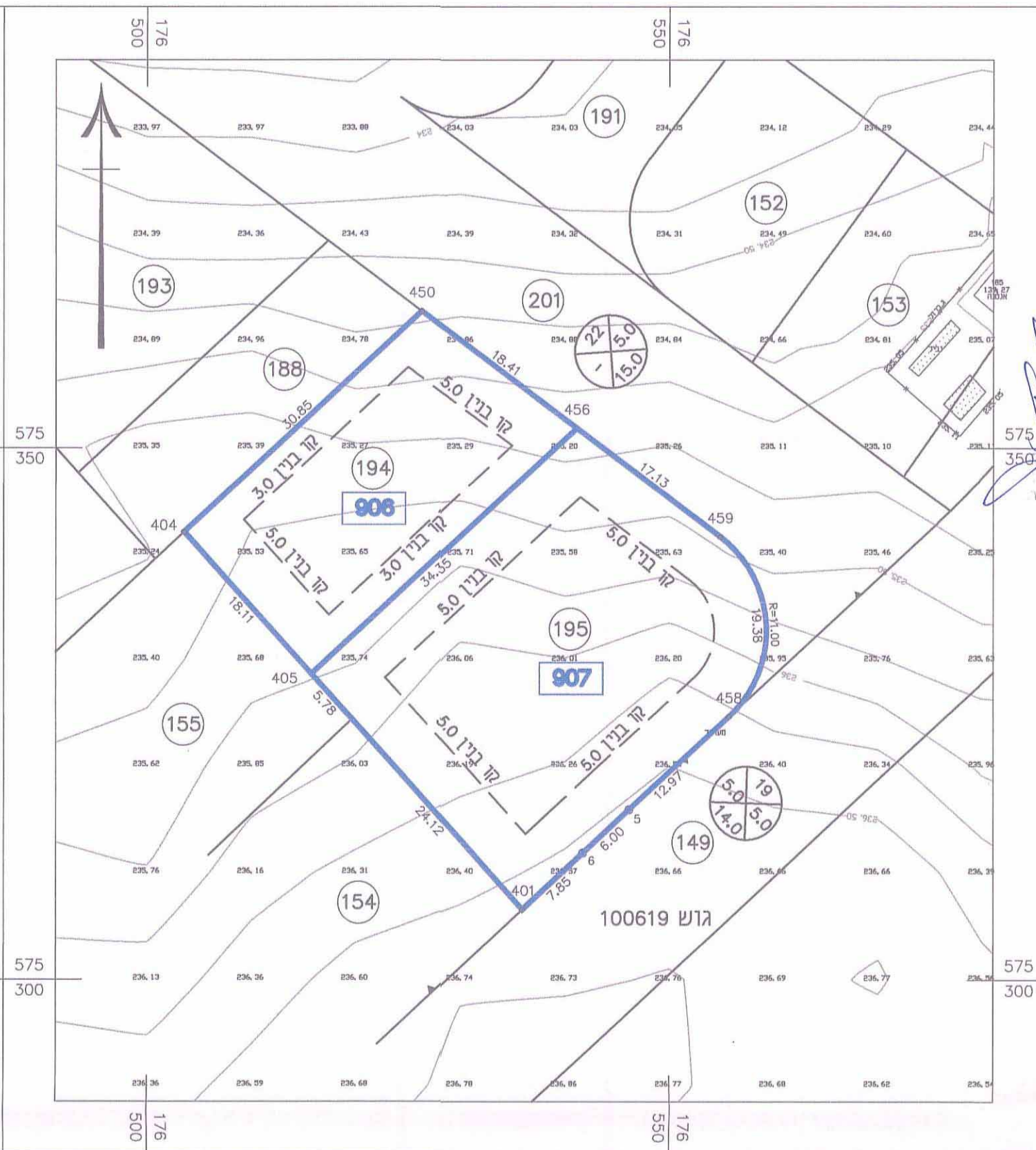
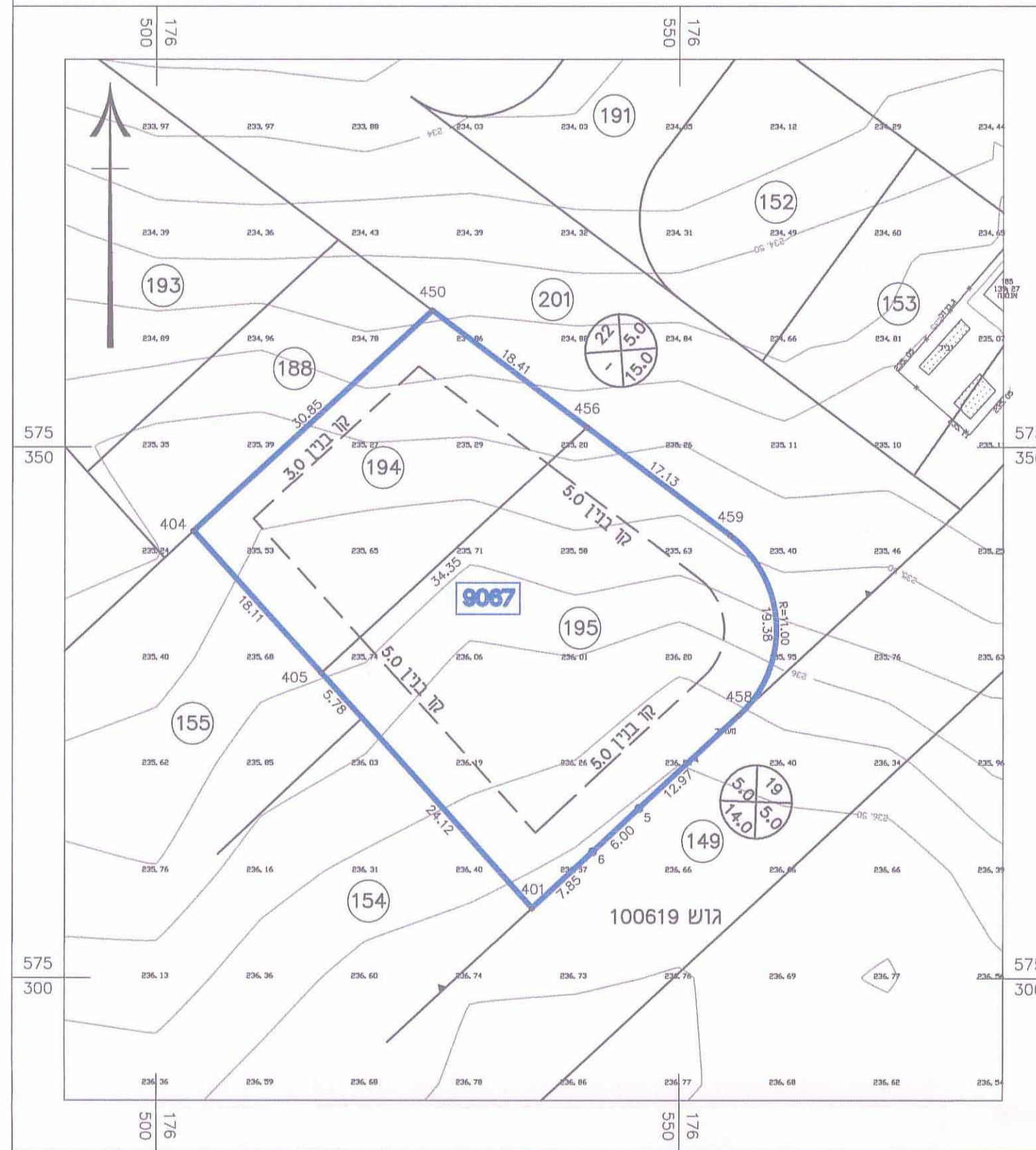
מחזור : הדרום  
 נפה : באר - שבע  
 מקום : שכי כלניות  
 קנה מידה : 1 : 500  
 תאריך : 06.03.2016

**טבלת גושים וחלקות**

מסי גוש	חלקו כל הגוש	מסי חלקות בשלמות	מסי חלקות בחלקיות
100618	חלק	194	
100618	חלק	195	

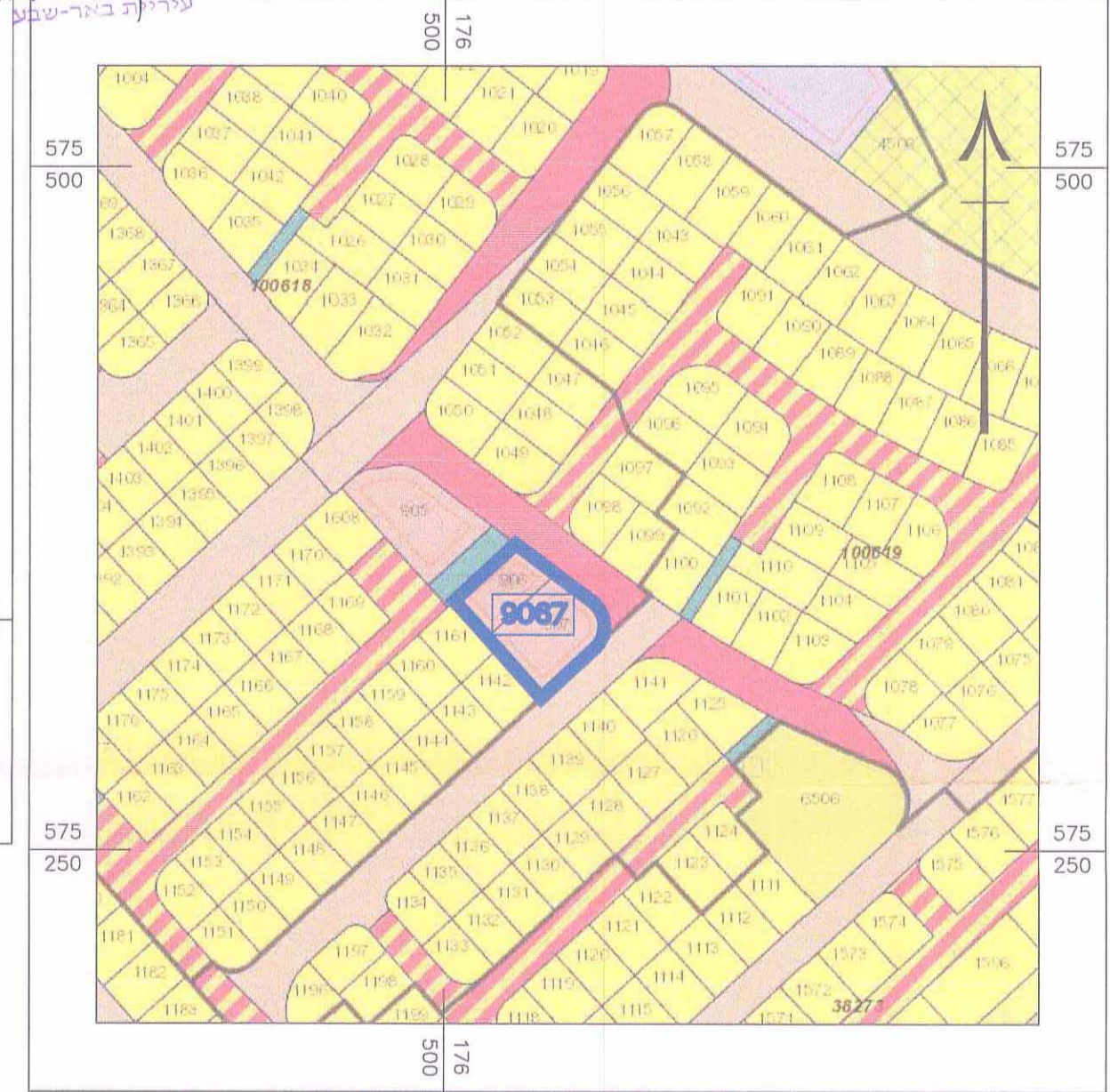
**טבלת שמחים**

מסי תביעה/תשריט יחוד	מצב קיים		מצב מוצע	
	מגרש	שטח בדונמים	מגרש	שטח בדונמים
223/03/5	906	0.590	9067	1.664
223/03/5	907	1.074		
	טה"כ	1.664	טה"כ	1.664



אנדרל ליקנא  
 מרדד מרומזק מ.ר.  
 מנהל מחלקת מדידות  
 עיריית באר-שבע

**תרישים טביבה קניינים 1:2500**



**מיקרא :**

- 9067 גבול ומספר מיגרש
- 195 גבול ומספר חלקה
- 100618 גבול ומספר גוש
- 10/5/25 רדומה

**שמות וחתימות :**

שם פרטי ומשפחה	מספר זהות	תאריך \ שם ומספר רשות מקומית	חתימה
מגיש התכנית		עיריית באר שבע	
בעלי/חוכר בעלי עניין בקרקע		עיריית באר שבע	
עורך התכנית	311642979	נב מדידות שירותי מדידה ומיפוי טופוגרפי שי ענגון 6/36 ב"ש טל: 054-5237655 פקס: 08-6441170	