מרחב תכנון מקומי-שמעונים

נספח בינוי מנחה לתכנית מס" 23/311/03/7

מחוז: הדרום
מקום: שכונה 2
ישוב: ערערה בנגב
גוש: 100084/10
מגרש: N39
שטח התכנית: 1021 דונם
קו"מ: 1:1000

יזמי ומגישי התכנית	אבו ערר מוניר
בעלי הקרקע :	מנהל מקרקעי ישראל
עורך התכנית :	משרד קווי הנדסה אדר' פוקרא רז התקניק 100
	בל. 050-5763819 באר שבע

קווי הנדסה
פוקרא ראיד
נייד- 050-5763819
E-mail : rfuqara@nana.co.il
מהנדסים, יועצים , אדריכלים

תכנה : 2-2-2011
עדכון : 5-4-2012

פוקרא ראיד

חתימות

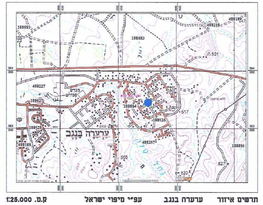

תרשים איזור ערערה בנגב עפ"י מיפוי ישראל קנ.מ. 1:25.000

מקרא

- מגרש ציבורי מיוחד
- אזור מגורים א
- דרך עירונית
- גבול תכנית
- יחד שאין בו מבנה

תרשים סביבה
עפ"י תוכנית מפורטת 21/311/03/7 קנ"מ 1 : 1,000

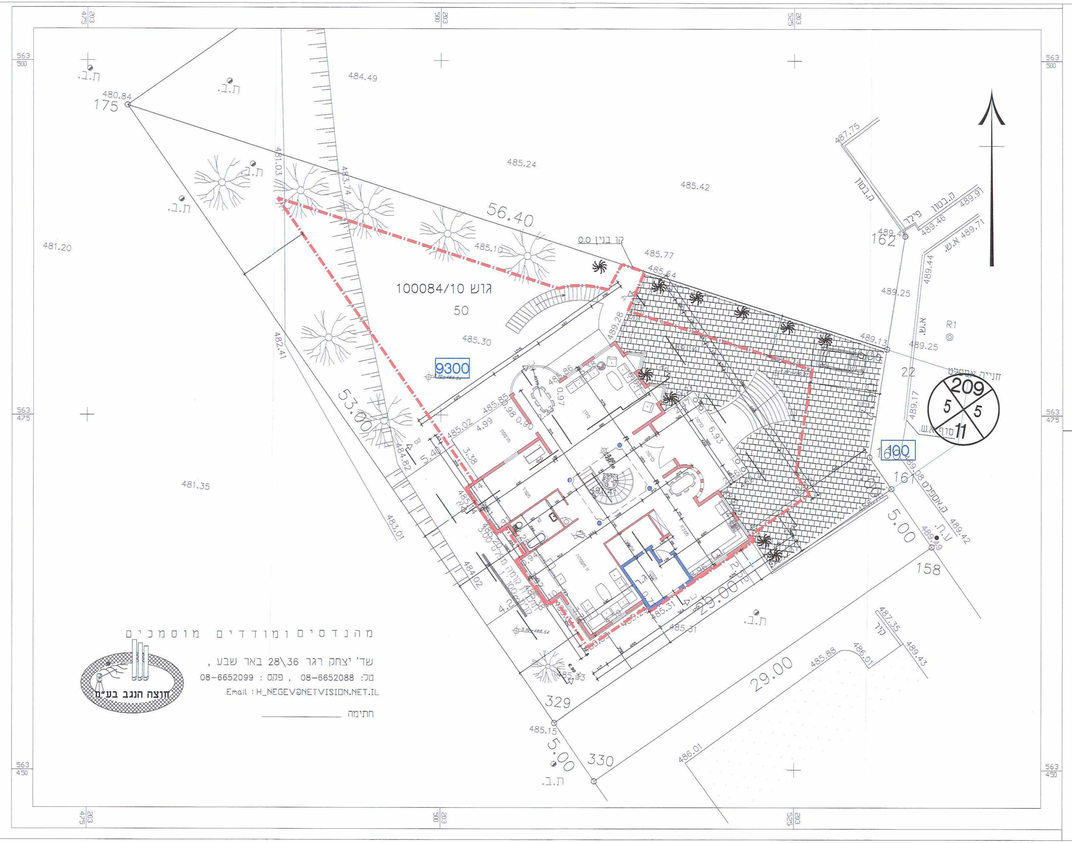

מקרא

- גבול התכנית
- בניין מוצע
- בניין קיים
- בניין מוצע
- קו בנין

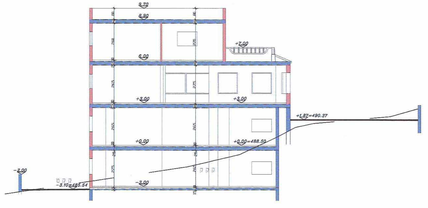

חתך א-א
קנ"מ 1:100

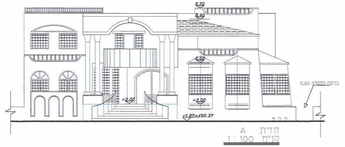

חזית A
קנ"מ 1:100

חתך ב-ב
קנ"מ 1:100

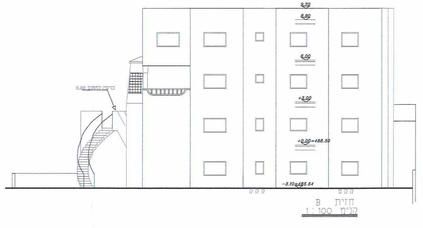

חזית B
קנ"מ 1:100