

תכנית מס' 88\305\02\31 תחנה ובריכות בית קמה

תכנית מפורטת
נספח תנועה

איחוד וחלוקה	סמכות ראשית	אופי התכנית
ללא איחוד וחלוקה	ועדה מחוזית	תכנית שמכוחה ניתן להוציא התרים או הרשאות

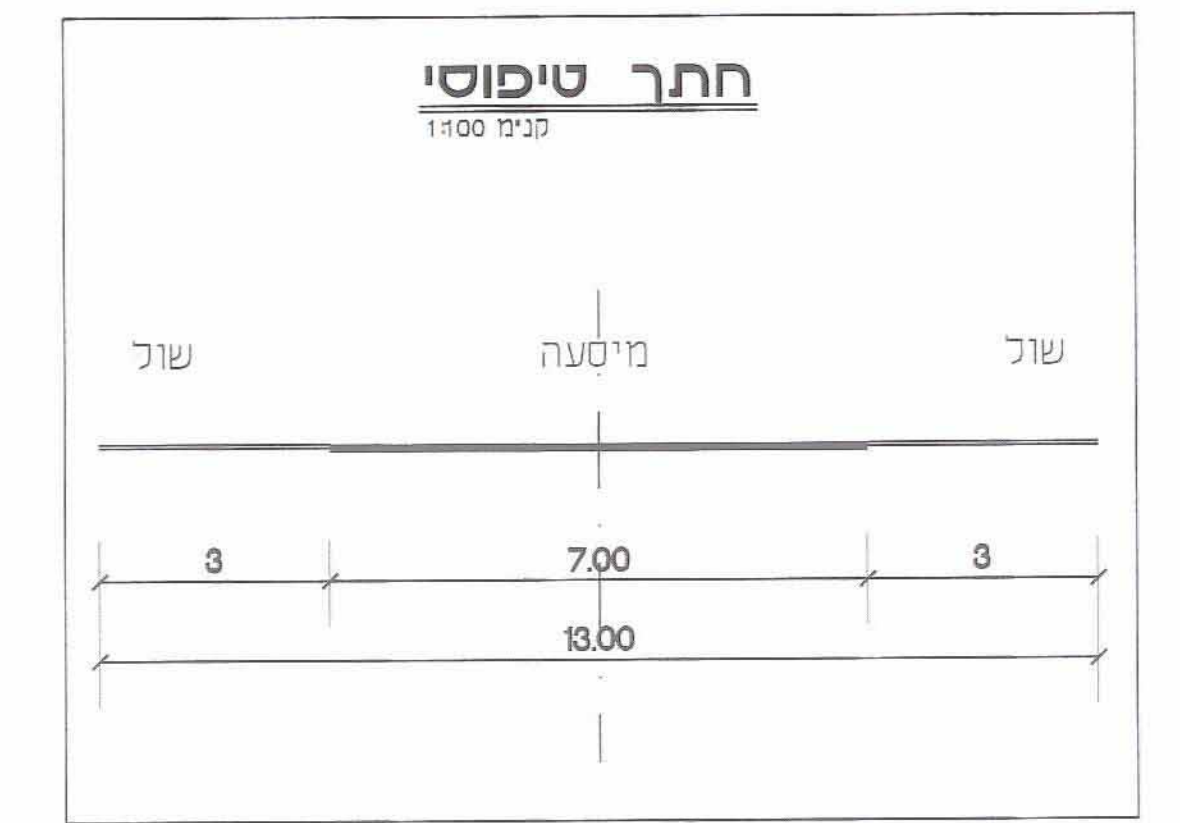
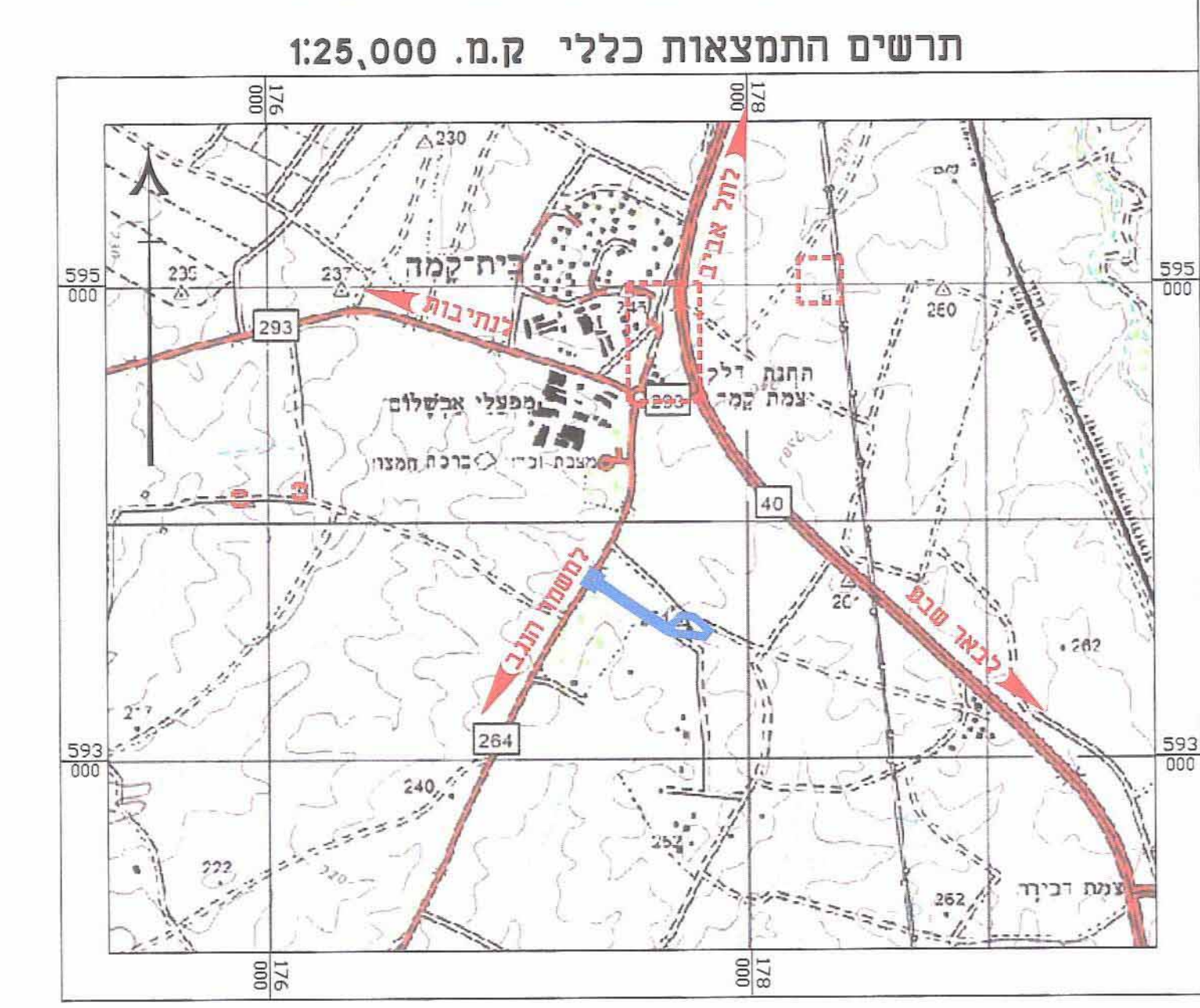
מחוז : הדרום
מרחב תכנון מקומי : בני שמעון
רשות מקומית : מו"א בני שמעון
תאור מקום : דרומית לצומת בית קמה
 נ.צ. מרכזי 177730, 593555
שטח התכנית : 16,040 מ"ר
קנה מידה : 1 : 1000

חותמות מוסד התכנון :

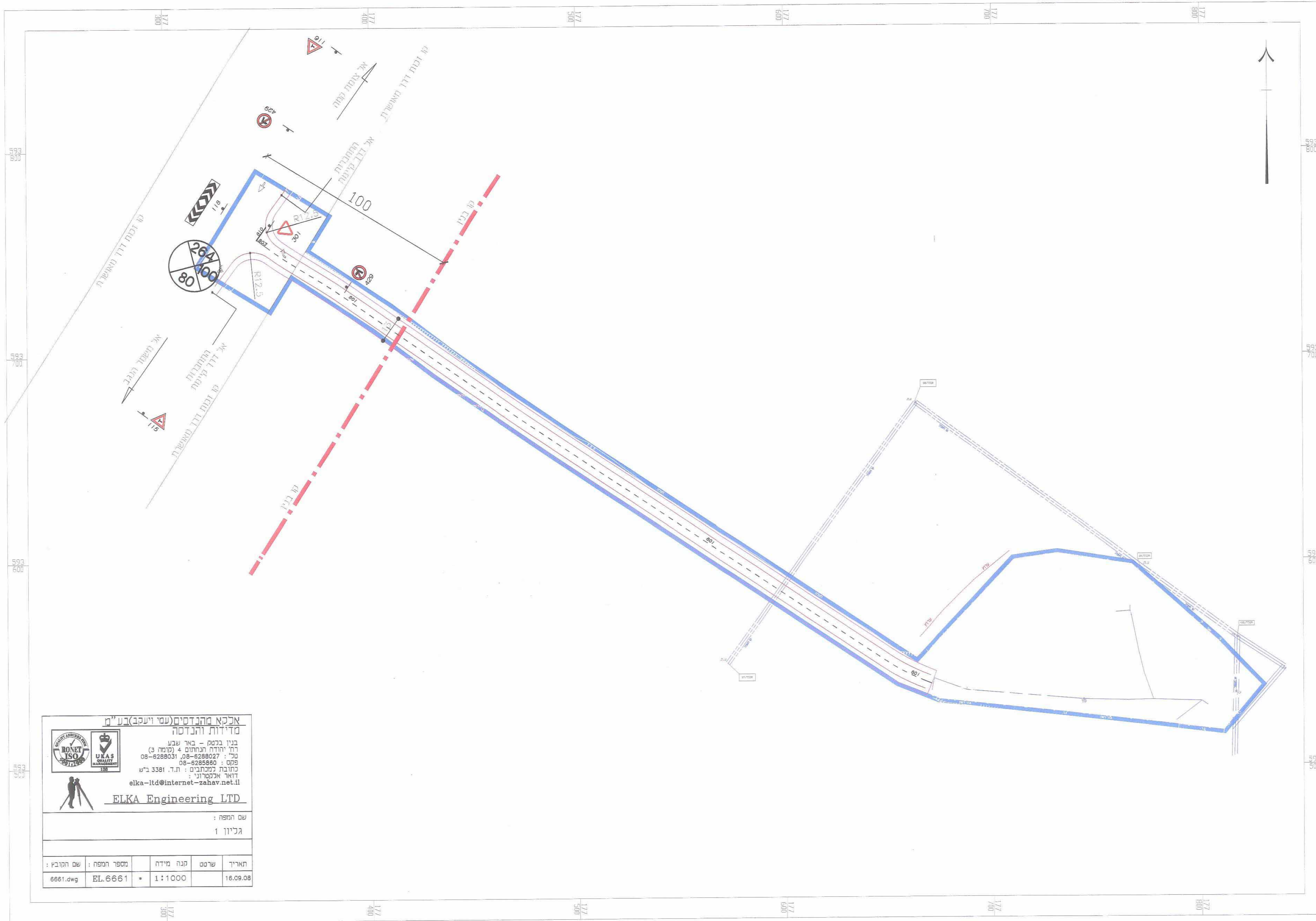
חוק בריכות ובריכות המס' 1865
 ס' 5 - פרוטוקול הדיונים
 28.10.13
 חתום: *[Signature]*
 יו"ר הוועדה המקומית לתכנון ולבנייה

חוקי התכנון הנכבדים שנוגעים אישור השטח
 התכנון, תבנית טעונה אישור השטח
 חתום: *[Signature]*
 יו"ר הוועדה המקומית לתכנון ולבנייה

שלביו תנאים למתן תוקף **3** מחזור: **3** תאריך: נובמבר 2013



גבול תכנית (Blue solid line)
 קו בנין (Red dashed line)



אכ"א מהנדסים (ע"י יעקב) בע"מ
 מד"ר ויהודה
 בני ברק - באר שבע
 רח' יהודה הנחום 4 (מנח"ס)
 טל: 08-6288027, 08-6288031
 פקס: 08-6288030
 כתובת למכתבים: ת.ד. 3381 ב"ש
 דואר אלקטרוני: elka-ltd@internet-zahav.net.il

ELKA Engineering LTD

שם הפרויקט: גליון 1

תאריך	שרטט	גנה מידה	מספר הפרויקט	שם הטופוגרף
18.09.08		1:1000	EL 6661	6661.dwg