

קשור הנכס והמחיצות  
 משרד הנכס מחוז דרום  
 28.05.2011  
 נתקבל

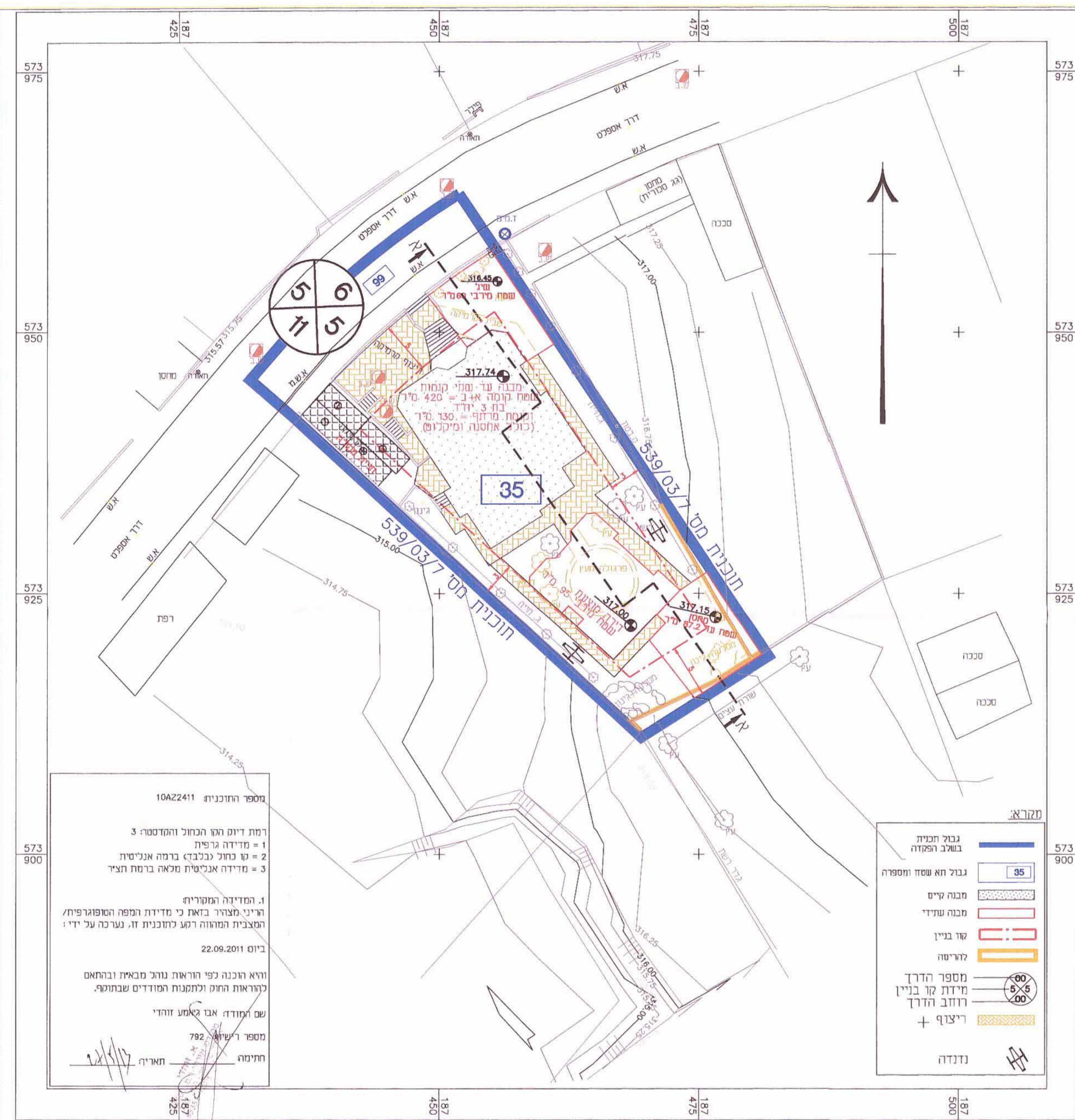
600-9222-4

תכנית מס' 25/172/03/7

מגרש 35 שכונה 11, תל שבע  
 נספח בינוי מנחה



מחוז: דרום  
 מרחב תכנון מקומי: שמעונים  
 רשות מקומית: תל שבע  
 שטח התכנית: 1,017 מ"ר  
 קנה מידה: 1:250  
 1:125



מספר התוכנית: 10AZ2411  
 רמת דיוק הגו הכול והמספר: 3  
 1 = מדידה גרפית  
 2 = קו כחול נכבד ברמה אנכית  
 3 = מדידה אנכית מלמא ברמת הציף

1. המדידה המקורית  
 הריני מצהיר בזאת כי מדידת המפה האופוגרפית/  
 המוצגת המורה רקע לתוכנית זו, נערכה על ידי:  
 ביום 22.09.2011

הוא הוכנה לפי הוראות נוהל מבאת ובהתאם  
 להוראות החוק ולתקנות המודדים שבתוקף.

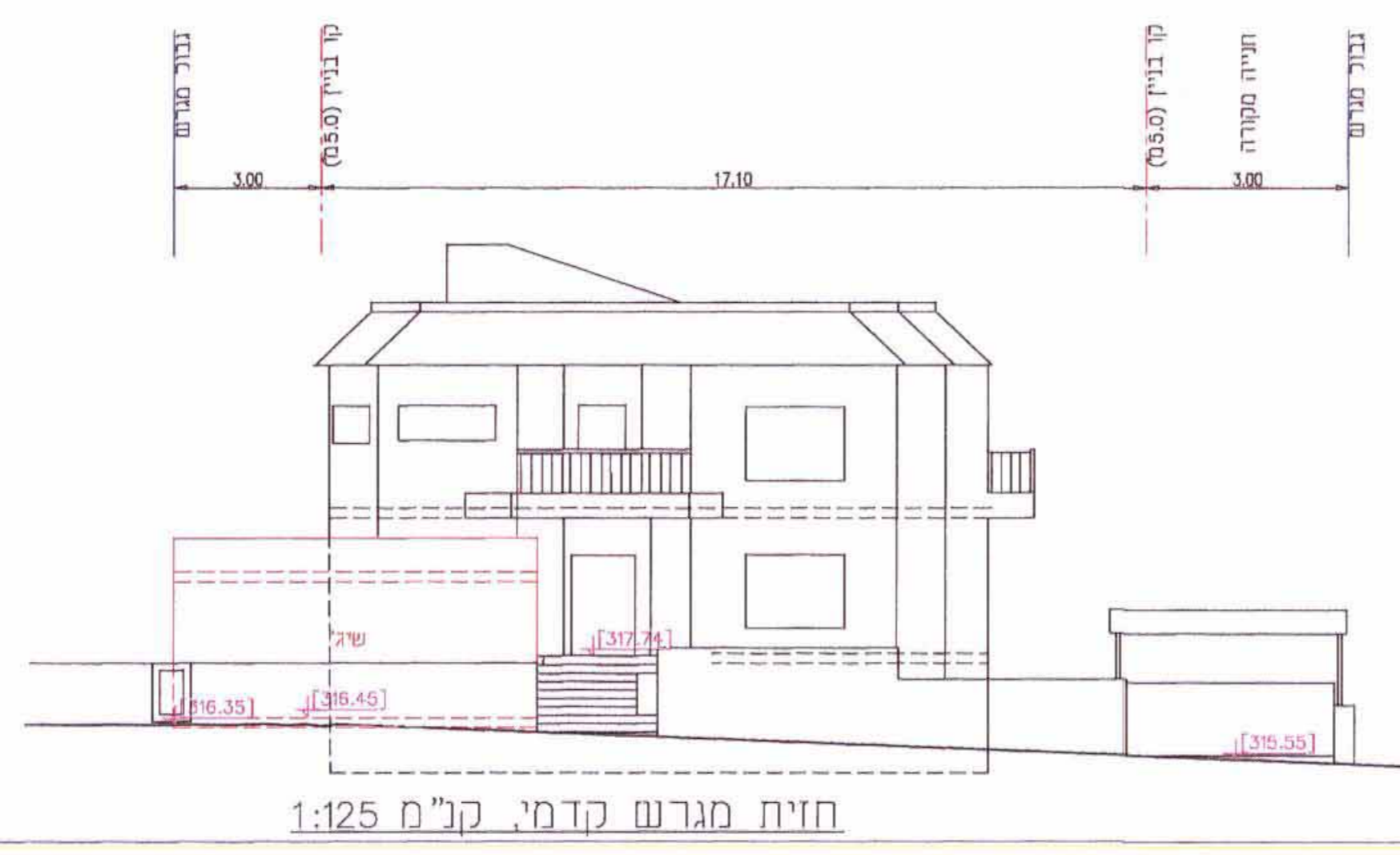
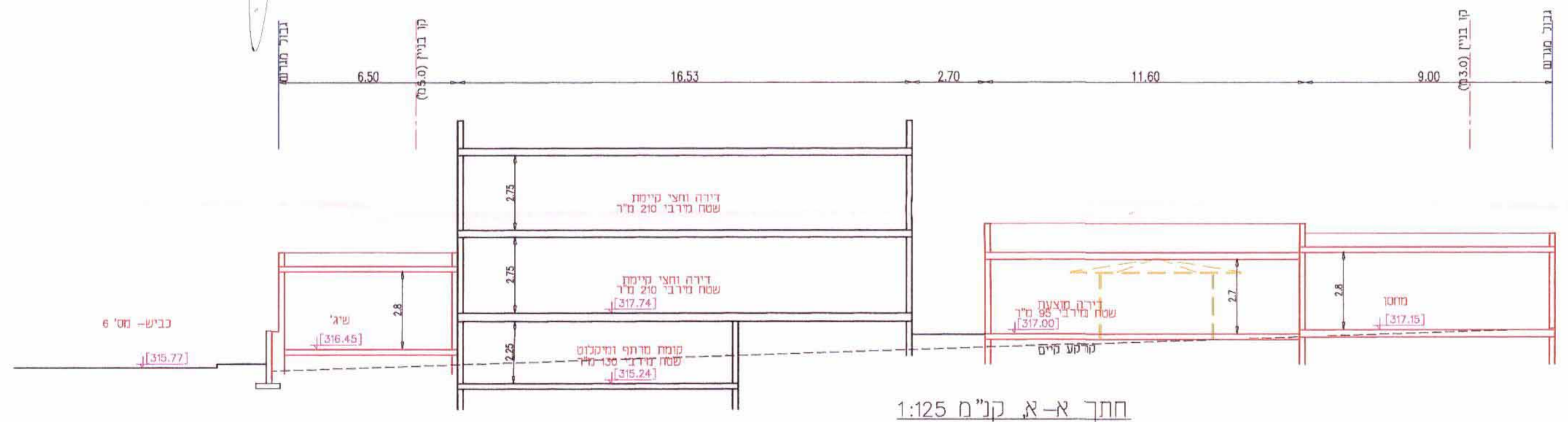
שם המודד: אבן לאמה זורדי  
 מספר רישוי: 792  
 חתימה: [Signature]

מזכיר:

גבול תכנית	בשלב הפקדה
גבול חא שטח ומספרה	35
מבנה קיים	
מבנה עתיד	
קו בניין	
להרטיטה	
מספר הדרך	60
מידת קו בניין	8%
רוחב הדרך	
ריצוף	
נדנדה	

מבטאת איתן תמיכה רבבאים פרחאים.

חישוב מספר החנייות הנדרש		חישוב מספר החנייות המוצע	
מס' החנייה	מס' חנייה	מס' חנייה	מס' חנייה
4	4	4	4
4	4	4	4



<input checked="" type="checkbox"/> לאישור	<input type="checkbox"/> לעיון	<input type="checkbox"/> למכרז	<input type="checkbox"/> לביצוע
שם המזמין: אבן לבדה סניר, אבן לבדה זאידה			
נושא התוכנית: מגרש 35 שכונה 11, תל שבע			
שם התוכנית: נספח בינוי מנחה			
מספר אגיון: 1	צורה: 1	שטח: 10AZ2411/INDEX/BENOL_TL35	תאריך: 2011
א. זורדי הנדסה ומדידות בע"מ A. ZOHDE ENGINEERING AND SURVEYS LTD. א. זורדי, מונדס אורזי ר.ב. 461000 ומודד מספר 792			
רח"ט 33/76 ת.ד. 28 מ.נ. 85357, טל. 08-9917911, פקס: 08-9910649 & 0505/9322-305686 0505/9322-305686, 08-9910649-000, 08-9917911, טל. 08-9917911, פקס: 08-9910649 & 0505/9322-305686 רח"ט 33/76 ת.ד. 28 מ.נ. 85357, טל. 08-9917911, פקס: 08-9910649 & 0505/9322-305686 E-MAIL: ZOHDE@ZAHAV.NET.L			