


















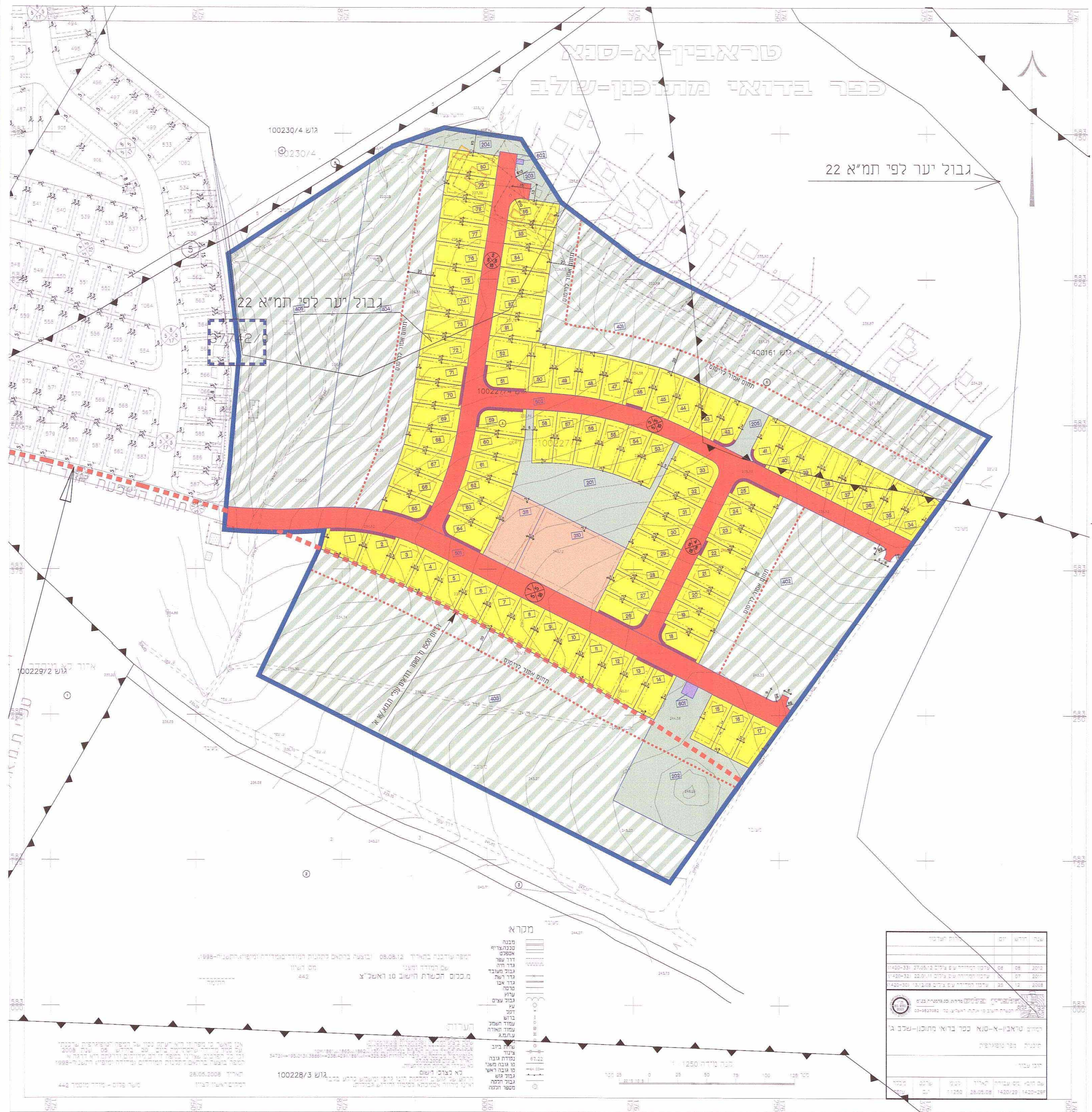


מקרא
מצב מוצע

- | | |
|---|---------------------|
|  | גבול התכנית |
|  | מגורים א |
|  | חזית מסחרית |
|  | מבנים ומוסדות ציבור |
|  | קרקע חקלאית |
|  | שטח ציבורי פתוח |
|  | מתקנים טכניים |
|  | יער |
|  | דרך קיימת |
|  | דרך מוצעת |
|  | תא שטח ומספרו |
|  | קו בנין |
|  | להריסה |
|  | אתר עתיקות |
|  | תחום השפעת דודאים |
|  | מספר הדרך |
|  | קו בניין |
|  | רוחב הדרך |
| 400161 | גבול גוש ומספרו |
|  | מספר חלקה |



מצב מוצע ק.מ. 1:1250

[illegible]