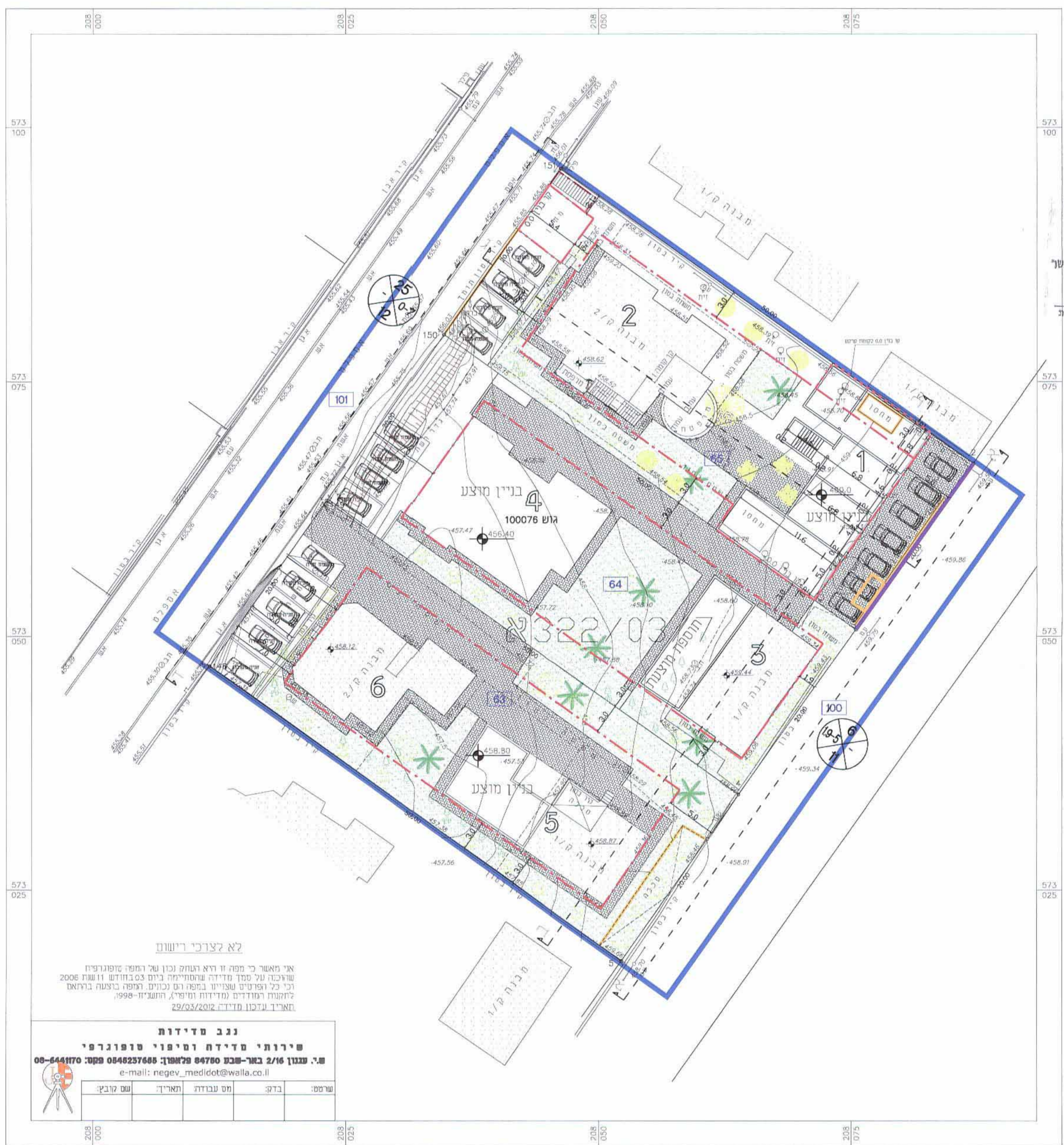
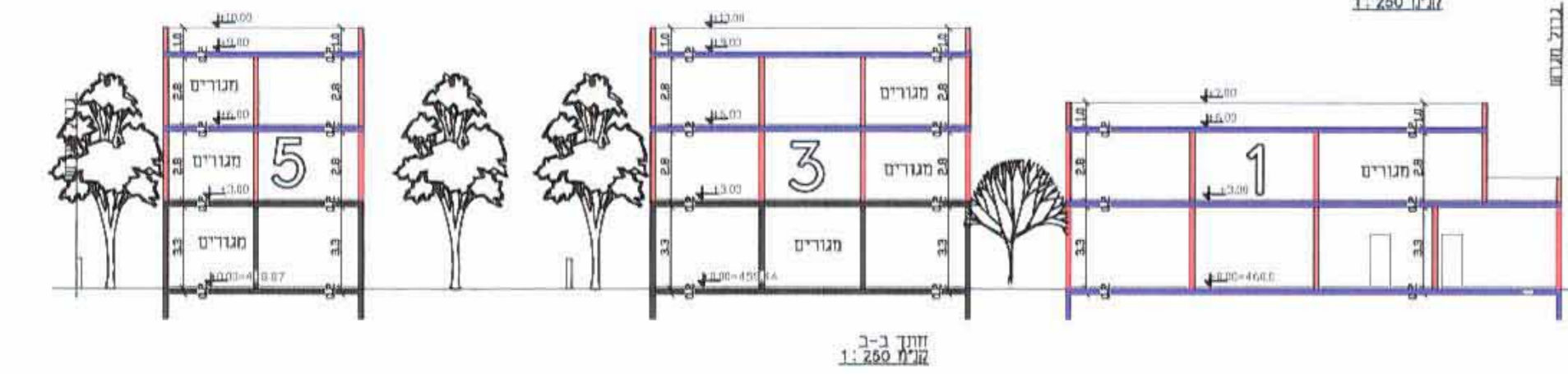
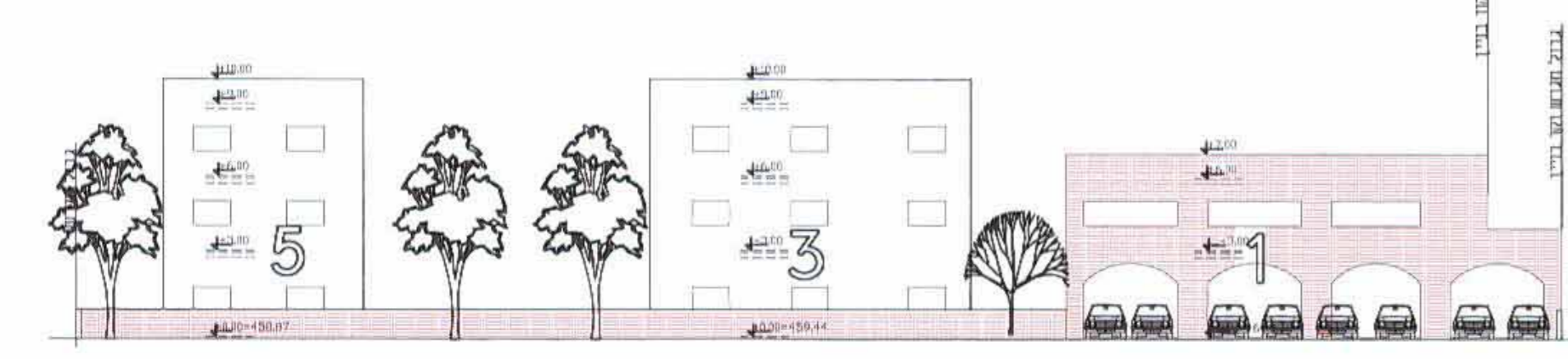
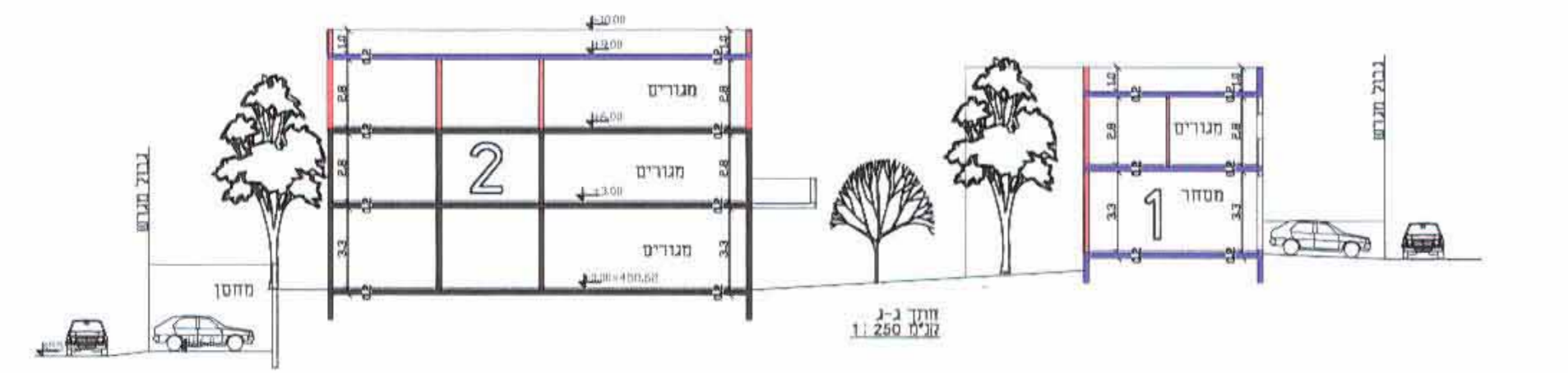
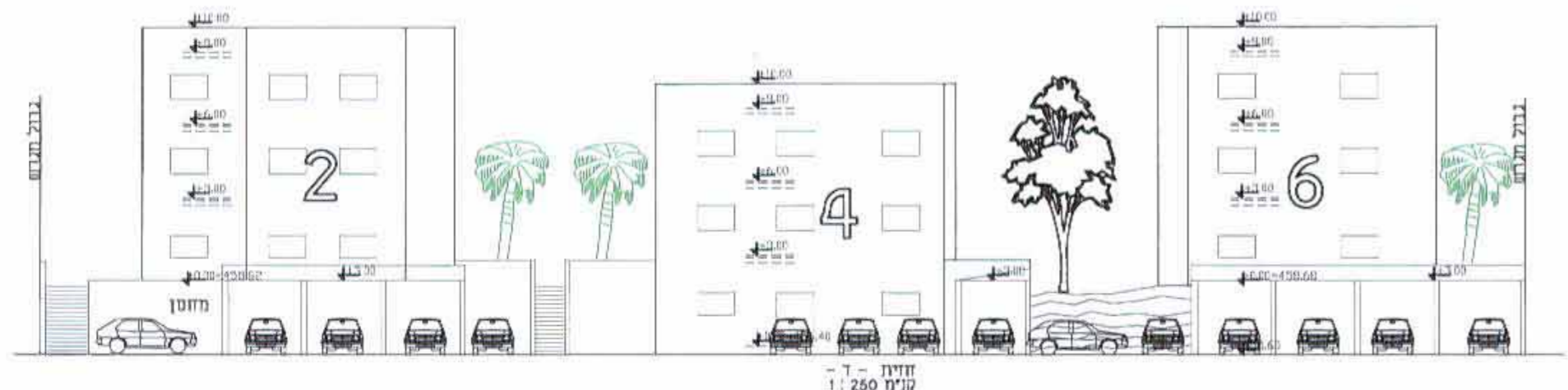


מצב מוצע ק"מ 1:250



לא לצרכי רישום
 אי מאשר כי מפה זו היא העתק נכון של המפה שפורסמה
 שורצה על סמך מדידה שהסתיימה ביום 03 בחדש 11 שנת 2006
 וכל הפרטים שצוינו במפה הם נכונים. המפה ברצעה בראש
 לחקירת המודדים (מדידות וסיפור), התעריף-1998,
 תאריך עדכון מדידה 29/03/2012

נגב מדידות
שירותי מדידה ומיפוי טופוגרפי
 מ.י. ענזון 2/16 באר-שבע 84780 פלאפון: 0846257685 פקס: 08-644170
 e-mail: negev_meddot@walla.co.il

שם	תאריך	תעודת	מס	מס
שם קובץ:				



מרחב תכנון מקומי-שמעונים
 נספח בינוי מנוחה לתכנית מס' 5/322/03/7

מחוז:	הדרום
מקום:	שכונה 25
ישוב:	כסיפה
גוש:	100076
מגרש:	65-64-63
עשירי התכנית:	דונם 3.000
קנ"מ:	1:250

חוק התכנון והבניה, התשנ"ח-1965
 פט"ר המג' - מחוז הדרום
 הועדה רב-תכנית החלטה ביום:
 29/11/12
 לאשר את התכנית

יוזמי ומגיש התכנית: אבו עגאג סאלח
 אבו עגאג פאטמה
 אבו עגאג מוסא
 מאייר

בעלי הקרקע: מנהל מקרקעי ישראל
 עורך התכנית: משרד קווי הנדסה אדר' פוקרא
 רח הזלוץ 110
 תל 050-5763819 באר שבע

קווי הנדסה
 פוקרא ראיד
 ניי-ד - 050-5763819
 E-mail: rfugara@nana.co.il
 מהנדסים, יועצים, אדריכלים

תאריך הכנה: 7-07-2012
 תאריך עדכון: 5-11-2012

