תכנית מסי 187\02\11

מצודת יתיר - בית היערנים

ניספח תנועה-מנחה בלבד

איחוד/חלוקה	סוכמת ראשית	סוג התכנית	היתרים והרשאות
ללא איחוד/חלוקה	הנחה מחוזית	תכנית מפורטת	תכנית מפורטת מכוחה ניתן להוצא"ל היתרים והרשאות

מחוז : הדרום
מרחב תכנון מקומי : מחוז דרום (גליל)
רשות מקומית : מחוז דרום
מקום : מצודת יתיר - בית היערנים
נ.צ. מרכזי 203375 ,582875
שטח התכנית : 156.808 דונם
קנה מידה: 1 : 1250

גושים וחלקות בתכנית:

גוש	סוג הגוש	חלקות בשלמותן	חלקי חלקות
100004	מוסדר	11,7,6,10	4
100006	מוסדר	הכל מאוגש	-
100341	מוסדר	הכל מאוגש	3

תת"ש מוד':

חותמות מוסד התכנון :

שלב: מילוי תנאים למתן תוקף מהדורה : 1 תאריך : 04/08/2014

שמות וחתימות :

יזום ומגיש התכנית	שם: קרן קיימת לישראל	שמות:	
	רח': שושלת גילות דיר הנגב 8640		
	טל': 08-9924725 פקס': 08-9986104		
בעל עניין בקרקע	שם: מיכאל מיקרנטי ישראל	שמות:	
	רח': רח' החצוצרה 4, תל' 233, ביג 84101		
	טל': 08-6284850 פקס': 08-6264333		
עורך התכנית	שם: מדריך נפש - אדריכל מתכנן ערים ומרחבים בע"מ 058	שמות:	
	רח': רח' הרצל 166, באר שבע		
	טל': 08-6277126 פקס': 08-6277126		
מודד	שם: משב. מדידות ושרות בישוב בע"מ	שמות:	
	רח': רח' משה לוי 14 רא"ש ל		
	טל': 03-9611437 פקס': 03-9414820		
יועץ תנועה	שם: דרך הבדוה בע"מ	שמות:	
	כתובת: רח' השלשלת 4 אזור תעשיה אבן יהודה 42962 טל': 303563222 פקס': 4.8507-מאבק-36		
	מייל: dorbedavaron.com טל': 077-2420108		
	תאריך עדכון מדידת הרשומים: 05.12.2012		

הצהרת המודד

הנני מצהיר בזאת כי מדידת הקטע הנמדד הינה אמינה. בנוסף הנני לאמת ג. הגרסה על ידי שבחתמי. הנני מאשר כי הנני מודע לכך שיראוני עדי מכאיר בהתאם לדראות החוק ולתקנות המודדים

שם המודד	מספר רישיון	תאריך
	699	

מקרא:

- דרך שרות
- דיקה ראה מתבור לדיבר
- מספר הדרך
- קו בנין
- הדגבתמא הדרך
- גבול תכנית
- גבול מגרש מוצע ומספרו
- גבול גוש ומספרו
- גבול חלקה ומספרה
- מספר גוש שמש
- אבן שפה
- זכות הדרך
- קו בנין
- כוון תנועה
- קו ראה
- אגם מספרו
- 1 מגרש ומספרו משולב
- 2 מבנים
- 3 מבוטחות
- 4 בריכת שחיה
- 5 מבנים שרותים מקבילים
- 6 מאגר מוצע (כולל מבנה מתוחזק)
- 7 מתחו הנדסי "NET-LAND"

תרשים סביבה

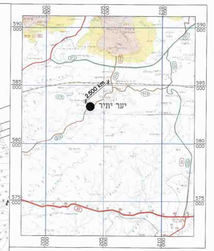

חתך לאורך כביש מסי 316

קנ"מ 1:1000

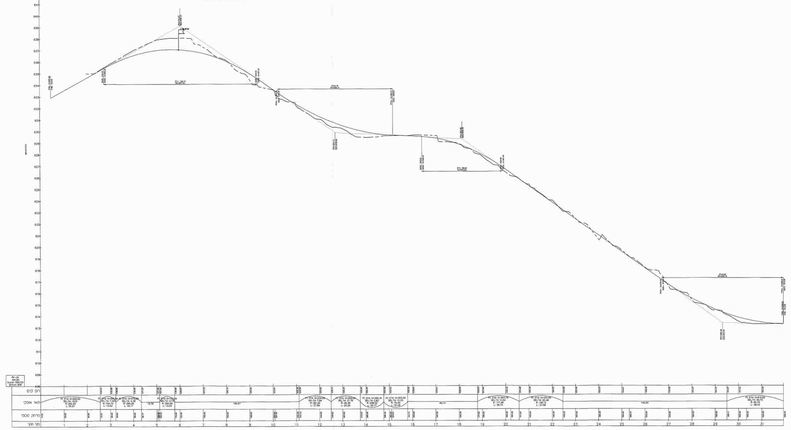

חתך לאורך כביש מסי 1

קנ"מ 1:1000

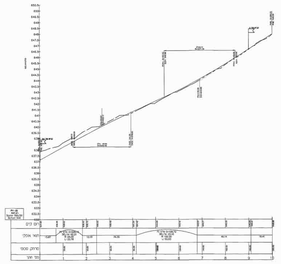

חתך טיפוסי כביש רוחב 12 מי

קנ"מ 1:50

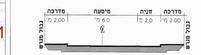

חתך טיפוסי כביש רוחב 10 מי

קנ"מ 1:50

כביש 316
חתך מקומי מסי 2009 כולל כביש שרות

קנ"מ 1:50

הגדלה 1

קנ"מ 1:500

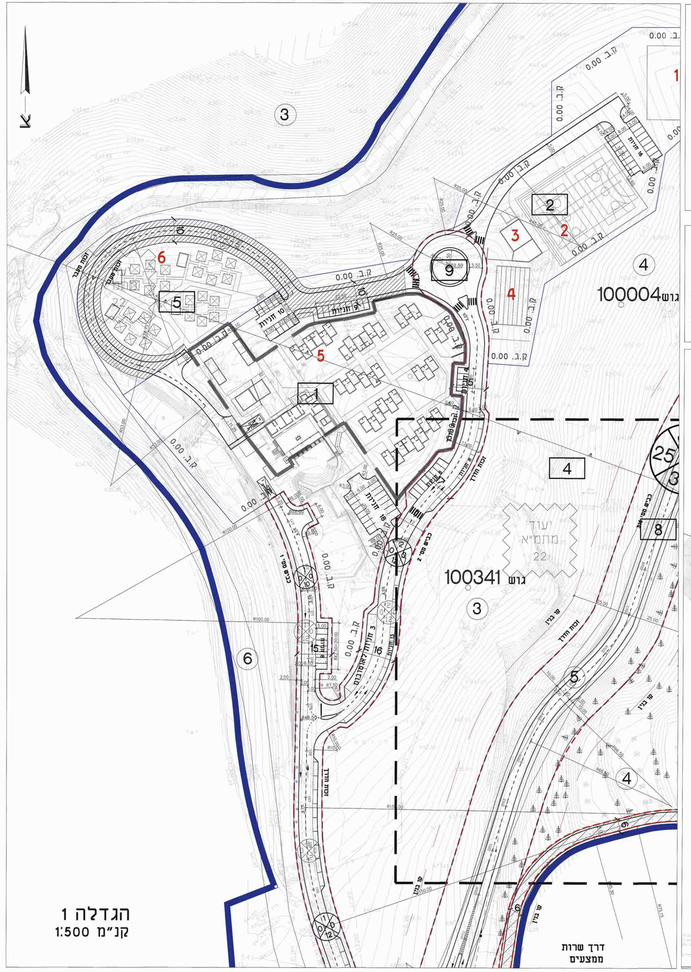

הגדלה 2

קנ"מ 1:500

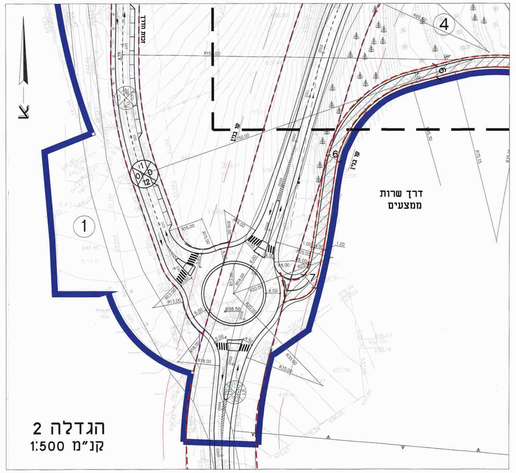
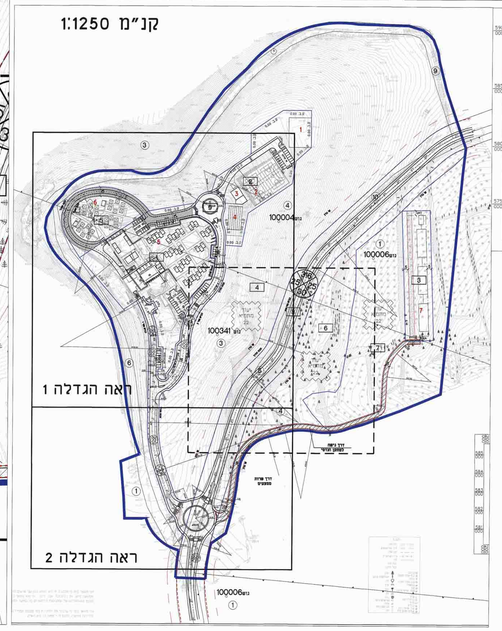
קנ"מ 1:1250