

חוק התכנון והבניה התשכ"ח-1968
מרחב תכנון מקומי שטעונים

שמורת טבע
יערות מתחם בארי

תכנית 483\02\7

נספח דרכים נופיות וכבישי בסוף לשימור
והסדרי תנועה לכניסות ויציאות מהמתחם

חוק התכנון והבניה התשכ"ח-1968
משרד הפנים - מחוז הדרום
הועדה המקומית לתכנון ולבניה
לשם תכנון תכנית
לאשר את התכנית
התכנית לא נקבעה טענה אישור השו"ת
התכנית נקבעה טענה אישור השו"ת
הדרום
באר שבע
מינהל מוקד קעי ישראל

שמותי הנדסה ומרוקטים
אי.פי.אס. בע"מ
חיד 476 באר-שבע 84103 רח' מדינת ישראל 50-8271122

28.05.07
19.12.07
19.02.08
31.07.08
13.09.10
18.08.11
29.11.11
120.000

מקרא:

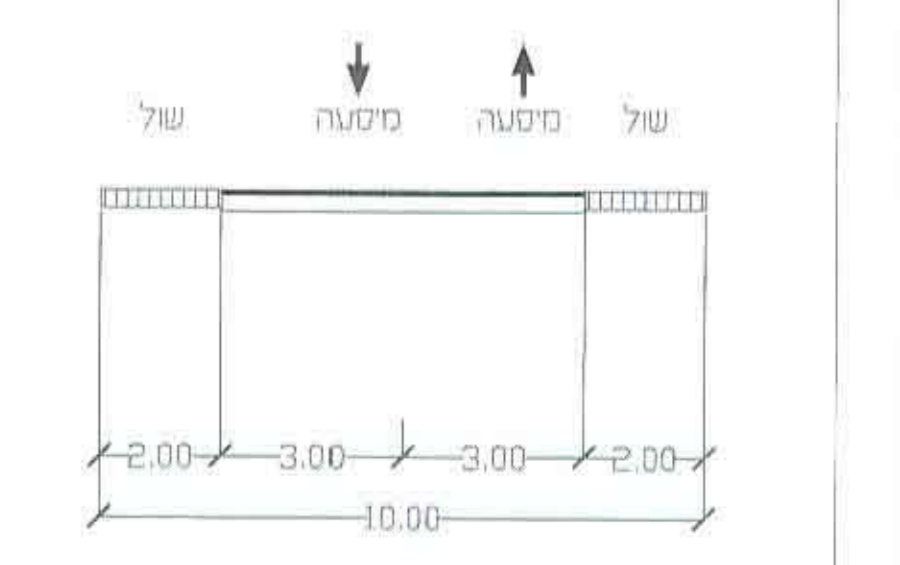
- גבול חכניה
- דרך קיימת
- דרך נופית
יברוחב 10 מ' ±
- דרך בטון היסטורית לשימור
- התחברות לדרך קיימת
- תחום חכניה מפורטת
- מבנה באחד לשימור
- אתר מלחמת העצמאות
עיף תמ"א 21
- חניון

אגודת זרם מ-סיני
מס' רישום 28766
קרוי קווי
עננה מ-10
מרחב תכנון
רישום תכנון 28766
יולי ד.ג. הנגב מוקד 85410

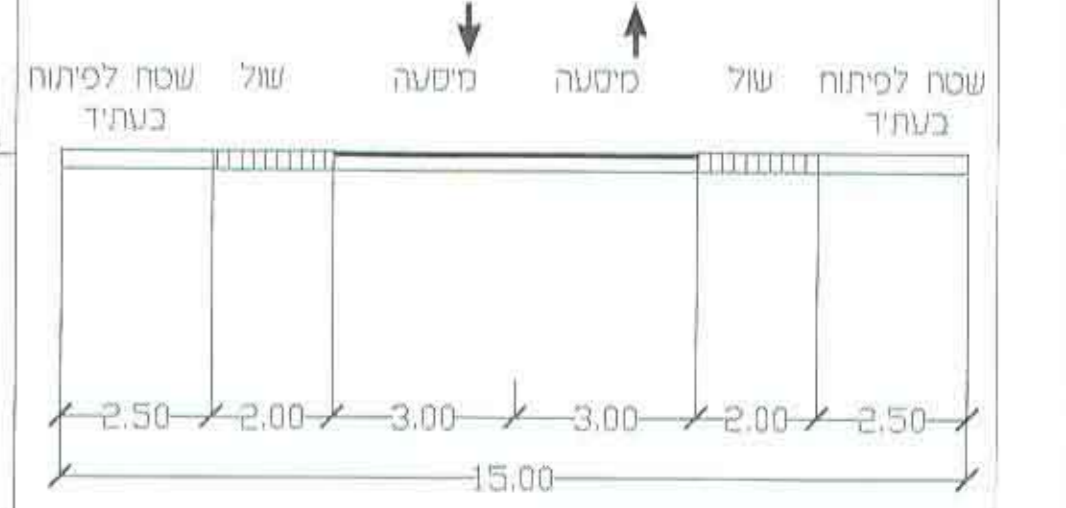
מועצה אזורית
"אשכול"
מחוז הדרום
מנהל תכנון ובינוי
רישום תכנון 28766
16/13

חתכים אופייניים
קנ"ח 1:100

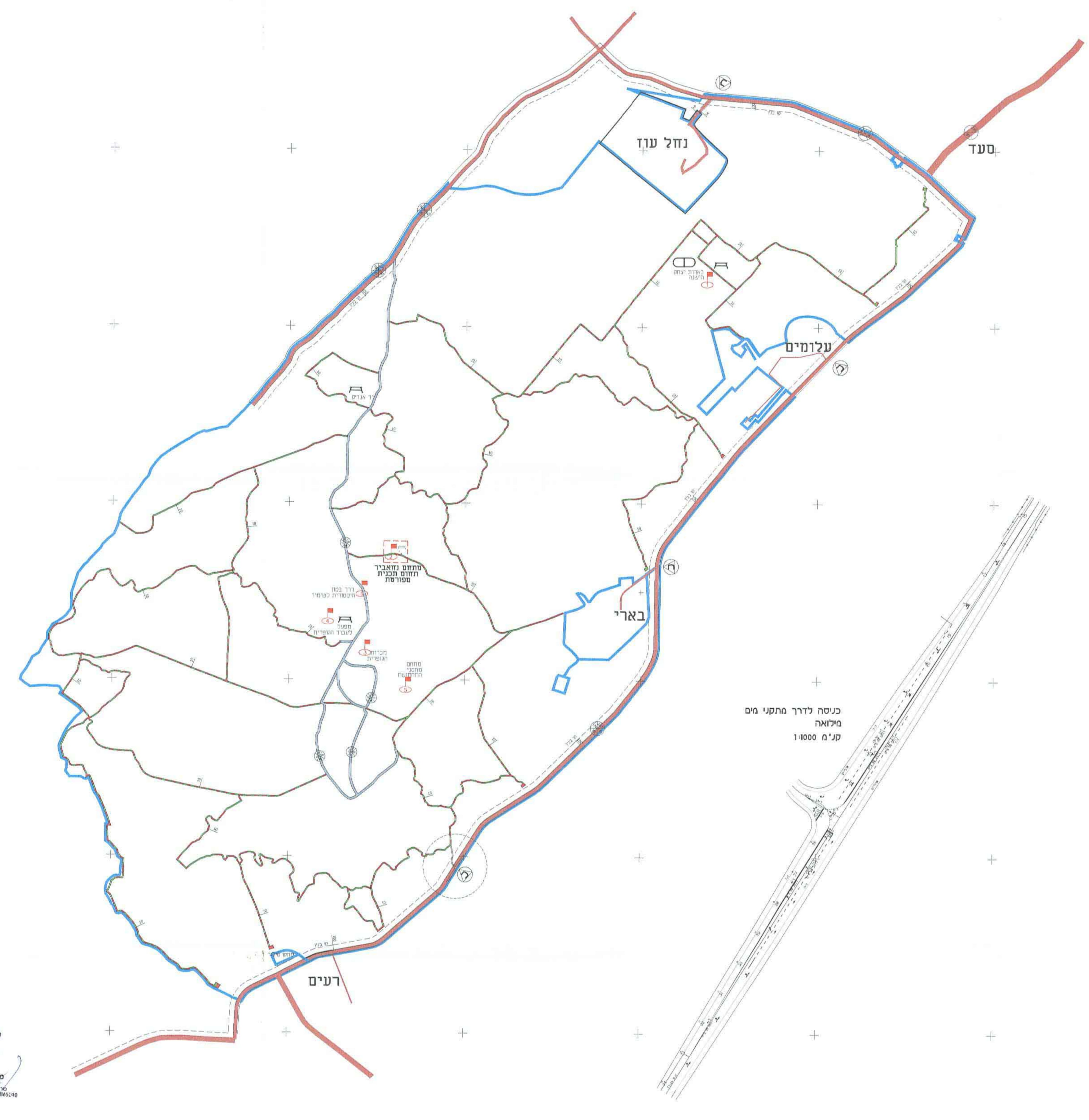
חתך אופייני בדרך נופית



חתך אופייני בשביל הבטון



כניסה לדרך מתקני מים
מילואה
קנ"ח 1:1000



18.6.13

משכ בנימ
בני זוטרי
ממד משותף 999
03-9416827 052-4865190