

6058124-4



תכנית חסי' 36/311/03/7

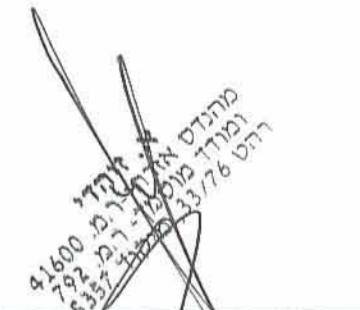
מגרש 61 שכונה א2 ערערה בנגב

נספח בניוי מנחה
מיקום, גודל השיגי' והחנייה
מחייב

מחוז : מרחב תכנון מקומי
רשות מקומית : ערערה בנגב
שטח התכנית : 0.993 דונם
קנה מידה : 1:250
מס' תכנית : 36/311/03/7

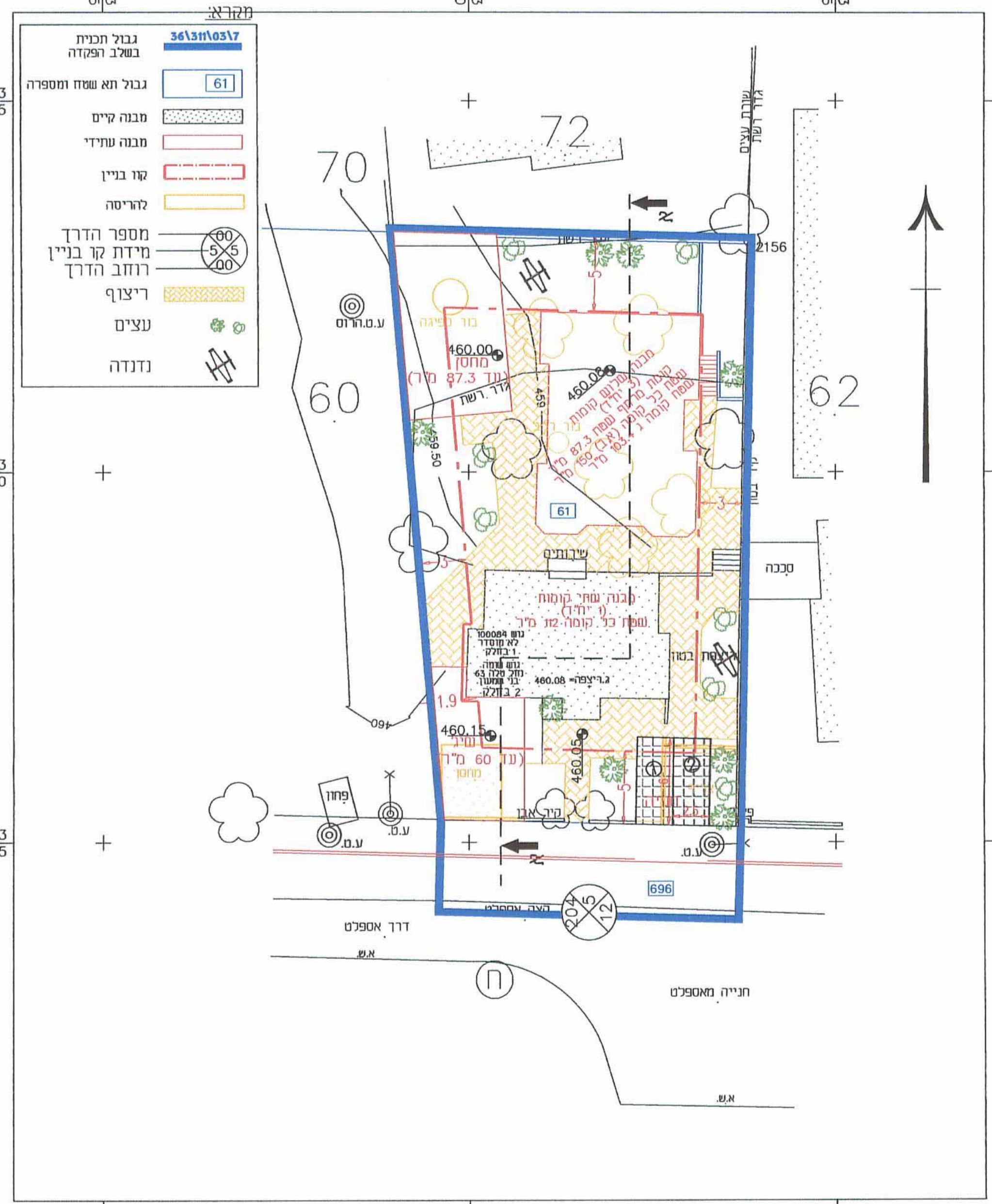
חוק תכנון והבניה, תשנ"ג, 1955
משדר המסים - מהות הדלות
החוקים והתקנות
לאשר את התכנית

התכנית לא נקבעה טענת אישור השטח
התכנית נקבעה טענת אישור השטח



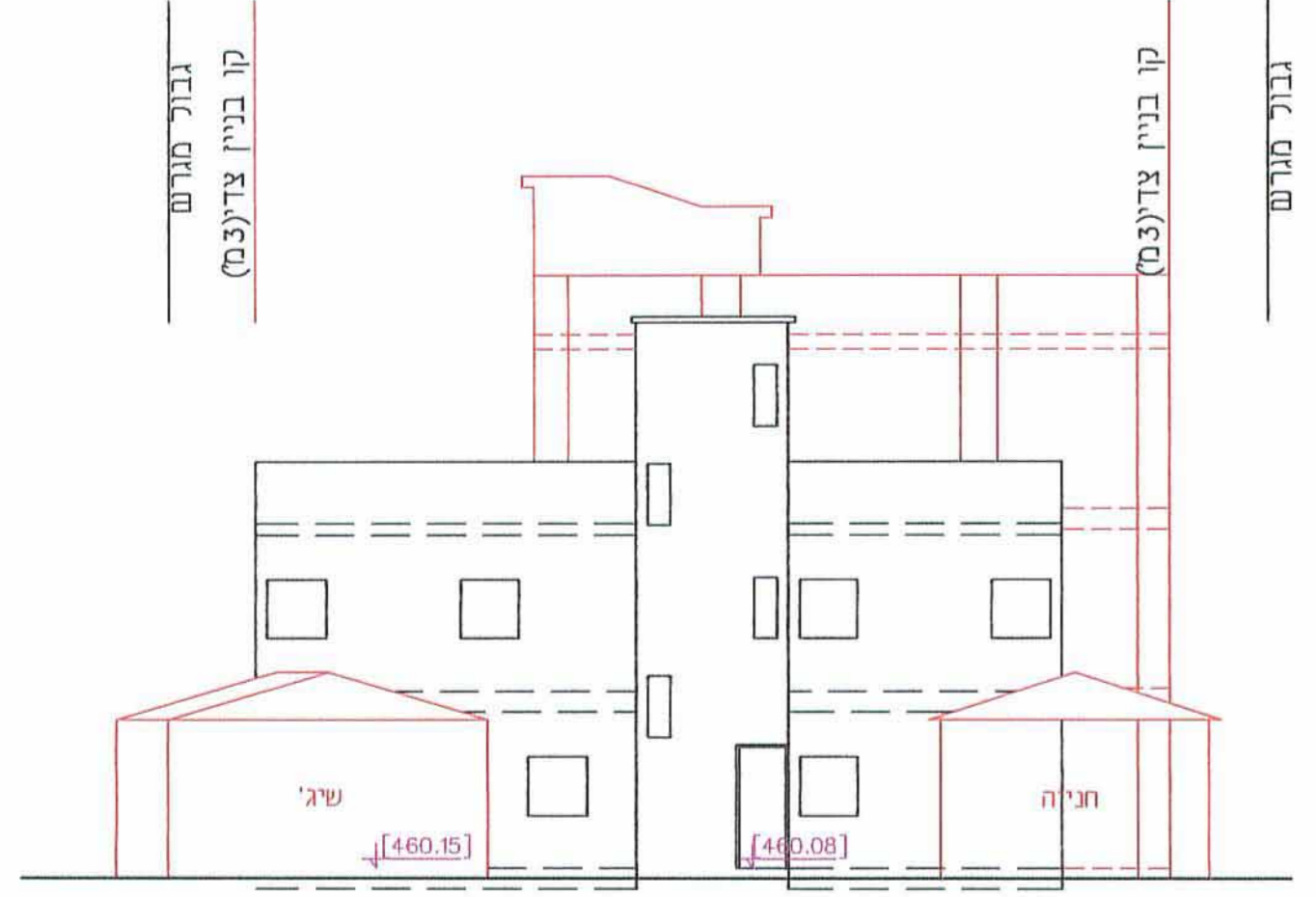
נאשר / נעיון / נמכר / נכר	נאשר
שם התומך	אבו סעיד יוסף 23154586 ת"ד
נושא התכנית	מספר תוכנית 36/311/03/7 שכונה א2 בית 61, ערערה
שם תוכנית	נספח בניוי מנחה
מיקום גודל השיגי' והחנייה מחייב	מיקום גודל השיגי' והחנייה מחייב
מספר גניון	1
שם קובץ	10az2525_index_r61_benci

א. זוהרי הנדסה ומדידות בע"מ
A. ZOHDE ENGINEERING AND SURVEYS LTD.
ח. זוהרי, פובליוווי 46600 נמיר, תל אביב 782
ח. זוהרי, פובליוווי 46600 נמיר, תל אביב 782

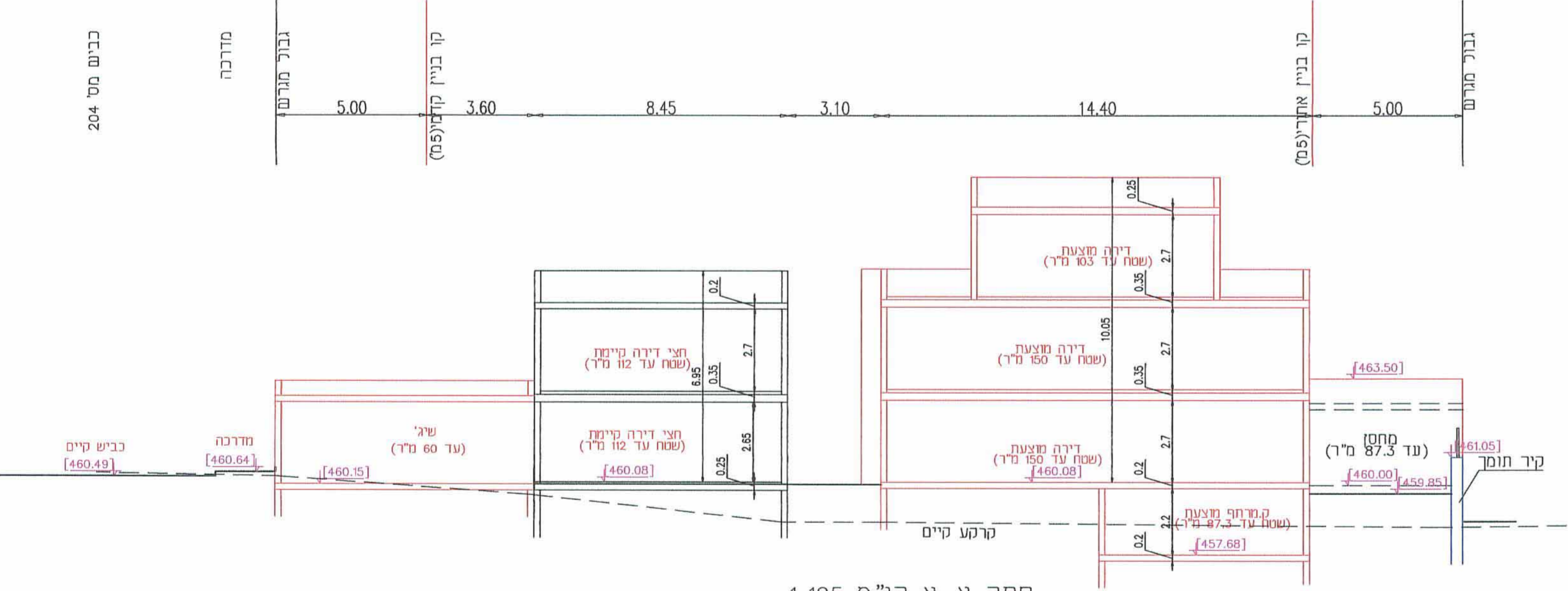


פולחן איכות, תנחת רכביים פרטיים.

חישוב מספר החנייות המוצע		חישוב מספר החנייות הנדרג	
סדר	מס' חניות בזמן שיא	מס' החניות	חלק חניה 1
מגורים א	4	4	יחיד לכנל דירה
מגורים א	4	4	סה"כ



חזית קדמית קנ"מ 1:125



חזית א-א קנ"מ 1:125

כביש מס' 60

כביש מס' 204

מגרש מס' 72