

תכנית מס' 125\03\26

שכונת נווה נוף - ירוחם  
תכנית מפורטת

נספח מס' 2: תנועה לתבוע 125\03\26

איחוד וחלוקה	מסמכת ראשית	אופי התכנית
כלל איחוד וחלוקה	ענדה מחוזית	תבנית עיבוד מפורטת לפרויקט או רישום

מחזור: הדרום  
מרחב תכנון מקומי: ירוחם  
רשות מקומית: ירוחם  
ישוב: ירוחם  
שטח התכנית: 23.094 ד'  
קנה מידה: 1:500

כשכבת התכנון המחוזית  
משרד הפנים-מחוז הדרום  
24.10.2010  
נתקבל

גושים וחלקות בתכנית:

גוש	סוג הגוש	חלקות בשלמותן	חלקי חלקות
241,221	-	-	241,221
39547	מסדר	-	1
39643	ברסדר	-	1
39645	ברסדר	-	1
39646	ברסדר	-	1

חתימת המודד

חזמת מוסד התכנון:

התכנית נבדקה ונמצאה תקינה על-פי חוק התכנון והבנייה, תשכ"ח-1965.  
משרד הפנים - מחוז הדרום  
הודעת מוסד התכנון: 30/10/10  
למשל את התכנית  
התכנית נבדקה ונמצאה תקינה על-פי חוק התכנון והבנייה, תשכ"ח-1965.  
משרד הפנים - מחוז הדרום  
הודעת מוסד התכנון: 30/10/10  
למשל את התכנית

שלב: הגשה

מהדורה: 3

תאריך: 10/2013

שמות וחתימות:

יוזם ומגיש התכנית: משרד הבינוי והשיכון  
משרד הבינוי והשיכון  
מחוז הדרום  
ת.ד. 15,33  
טל: 08-6264250  
פקס: 08-6264333

בעל חובות בקרקע

החובות: מרסל מרסל  
טל: 08-6264250  
פקס: 08-6264333

עורך התכנית

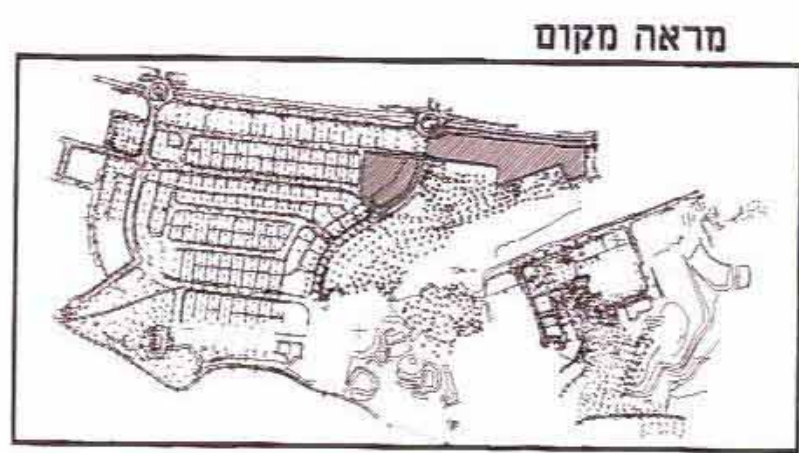
עורך התכנית: מרסל מרסל  
טל: 08-6264250  
פקס: 08-6264333

מודד

מודד: מרסל מרסל  
טל: 08-6264250  
פקס: 08-6264333

הצהרת המודד

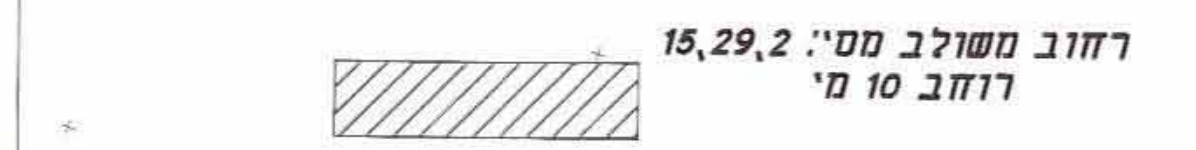
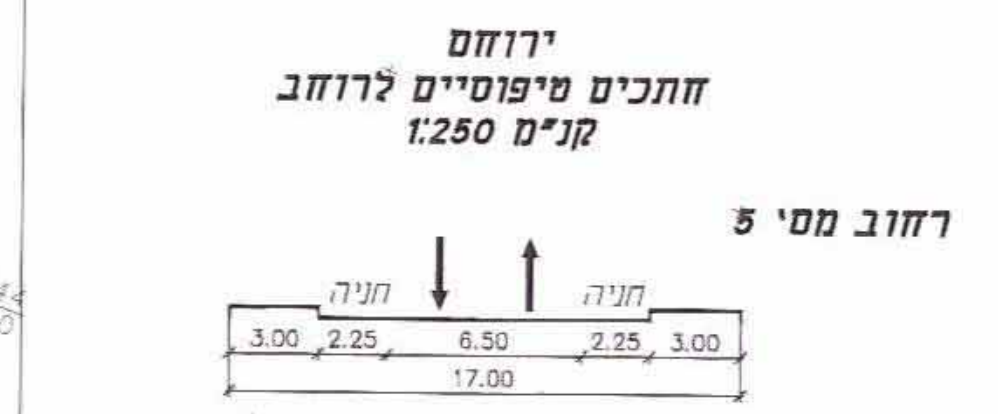
הודעת המודד: מרסל מרסל  
טל: 08-6264250  
פקס: 08-6264333



מראה מקום

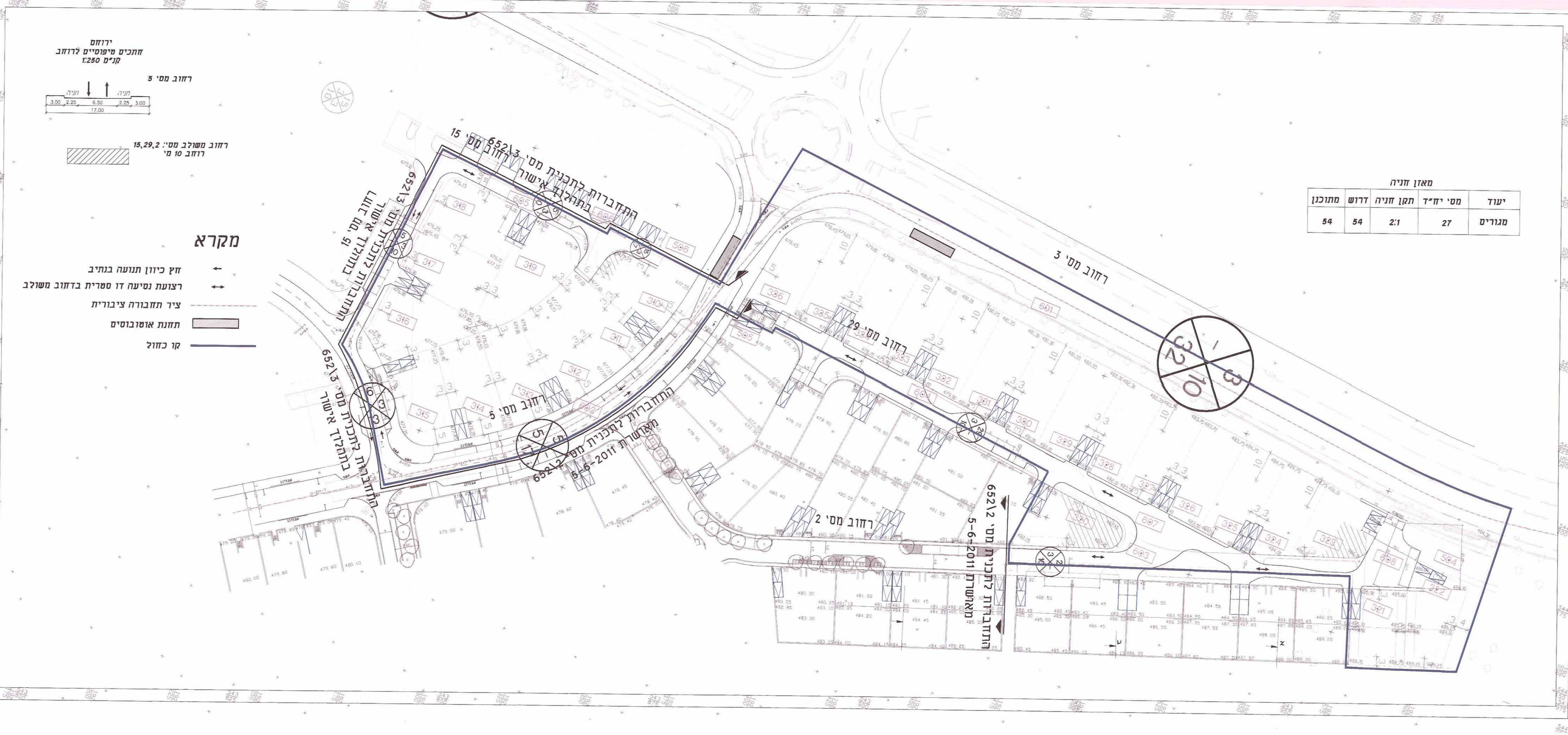
מאזן חניה

יטוד	מס' יח"ד	תקן חניה	דרוש	מתוכנן
מגורים	27	2:1	54	54



מקרא

- ← חץ כיוון תנועה בנתיב
- רצועת נסיעה דו סטרית בדחוב משולב
- ציר תחבורה ציבורית
- תחנת אוטובוסים
- קו כחול



מס' חלקה	שטח	מס' חלקה	שטח
13.08.13	5	23.8.12	4
23.8.12	3	7.8.12	2
14.2.12	1	8.9.11	1

מס' חלקה: 01-6731459, 01-6731458, 02-6731458  
טל: 08-6264250  
פקס: 08-6264333

ירוחם  
נספח תנועה לתבוע 125\03\26

תאריך	רמת שפונם
16-12-2010	קמ: 1:500
קמ: 1:500	קמ: 1:500
קמ: 1:500	קמ: 1:500

מס' חלקה: 01-6731459, 01-6731458, 02-6731458  
טל: 08-6264250  
פקס: 08-6264333