

חתך א'-א'

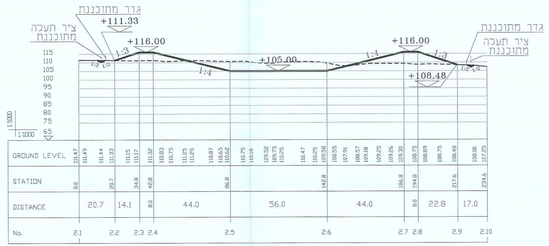

חתך ב'-ב'

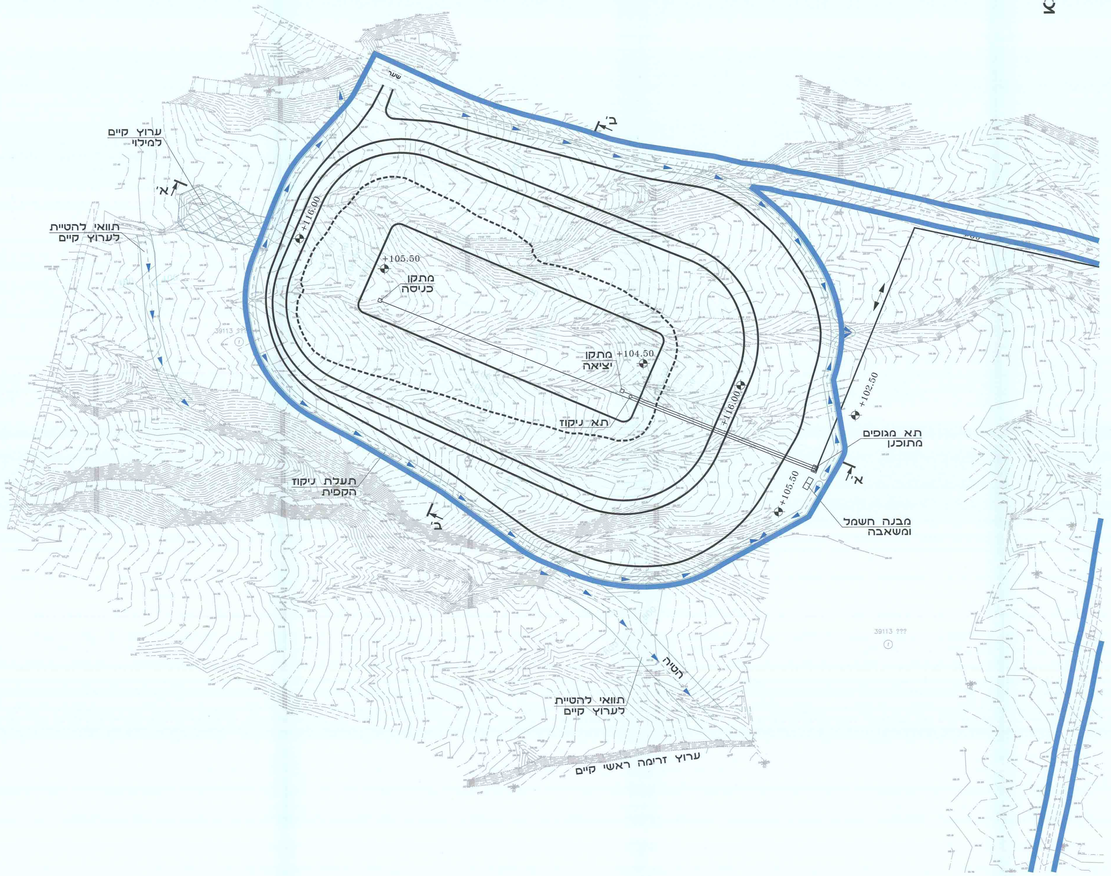

הדמיות

תצפית מכביש 90 אל שטח התכנית

נקודת תצפית גבוהה מהכביש

מיקום מוצע למאגר
בנפח 200,000 מ"ק
רום ממוצע 110+ מ'

תרשים סביבה
קנ"מ 50,000

17.07.13

נספח בינוי מנחה
לתוכנית מס' 198\03\12
מאגר תמנע

קנ"מ 1:1000

גבול תכנית

הוגש עבור:
מקורות חברת מים בע"מ
מרחב הדרום

שם המתכנן:
אגת הנדסה בע"מ
רח' יגאל אלון 65, תל-אביב
טל': 03-5618056, פקס: 03-5618054
AGAT Engineering Ltd.

שם הפרוייקט: מרחב הדרום
מס' הבנס / המתכנן:
נושא שרטוט: תוכנית כללית עקרונית
שם הפרויקט: מאגר תמנע

	הכין	שרטט	בדר	אשר	סגה המידה	מספר:
שם	ר.חדיש	מ.מגנין	ר.שובב	ר.שובב	1: 1000	4336/30
תאריך	4.11.09	4.11.09	4.11.09	4.11.09	תוצאה:	דף מס' 1 מתוך 1

אגת הנדסה
ייעוץ וחכנון בכל
ח.פ 513056085

שם	מקום אדריכלים בע"מ	שם	שורדך התכנית
כתובת	אל"ון 19 ת.ד. 3666		
טלפון	רח' הרב קוק 20 מיר 20		
פקס	08-6209126	טלפון	08-6270689
אימייל			

פרטי אדריכלים בקיר:
מקום אדריכלים בע"מ
אל"ון 19 ת.ד. 3666
רח' הרב קוק 20 מיר 20
08-6209126 פקס