6008733-39-4

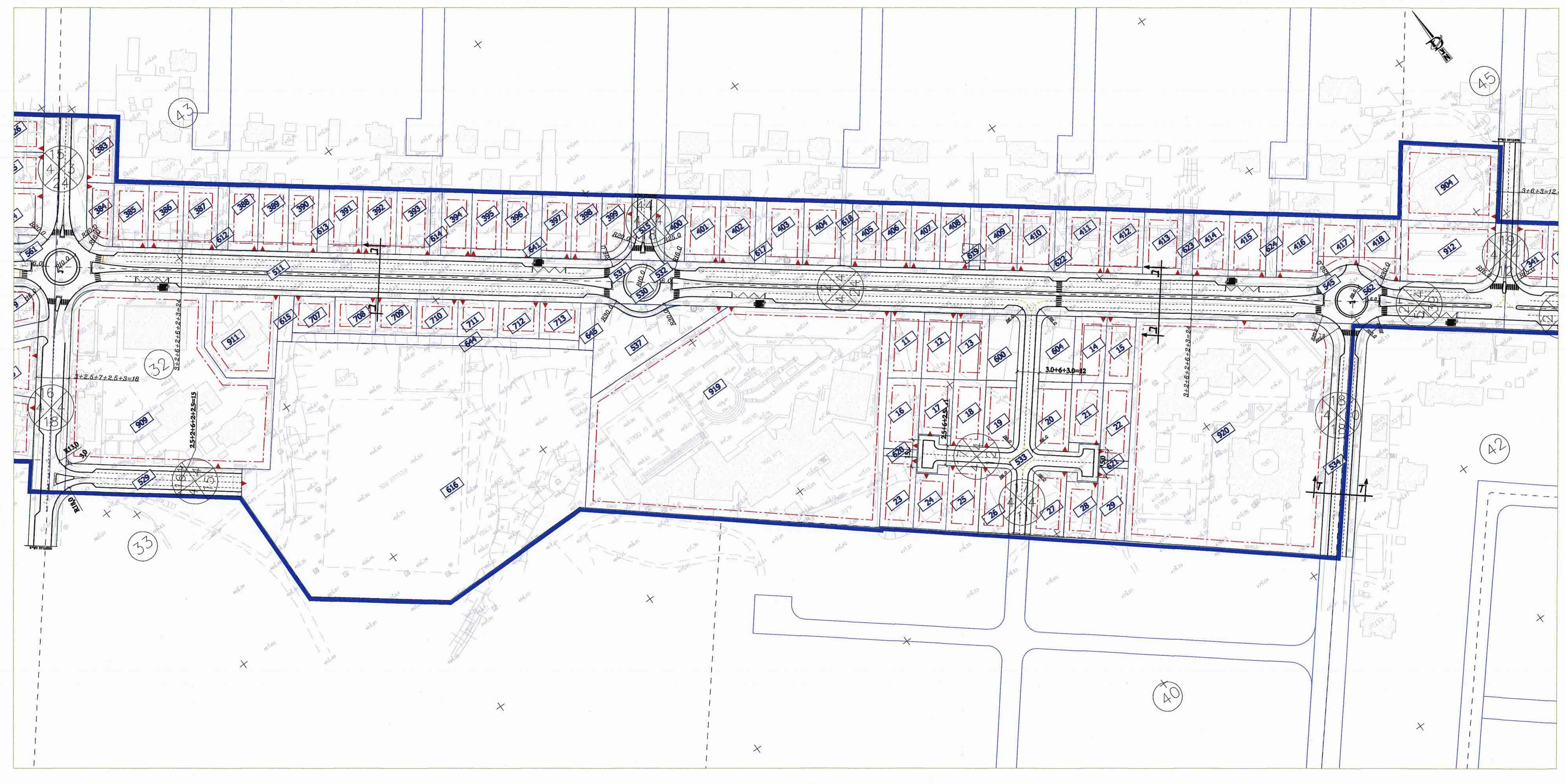

תרשים סביבה
ללא קנ"מ

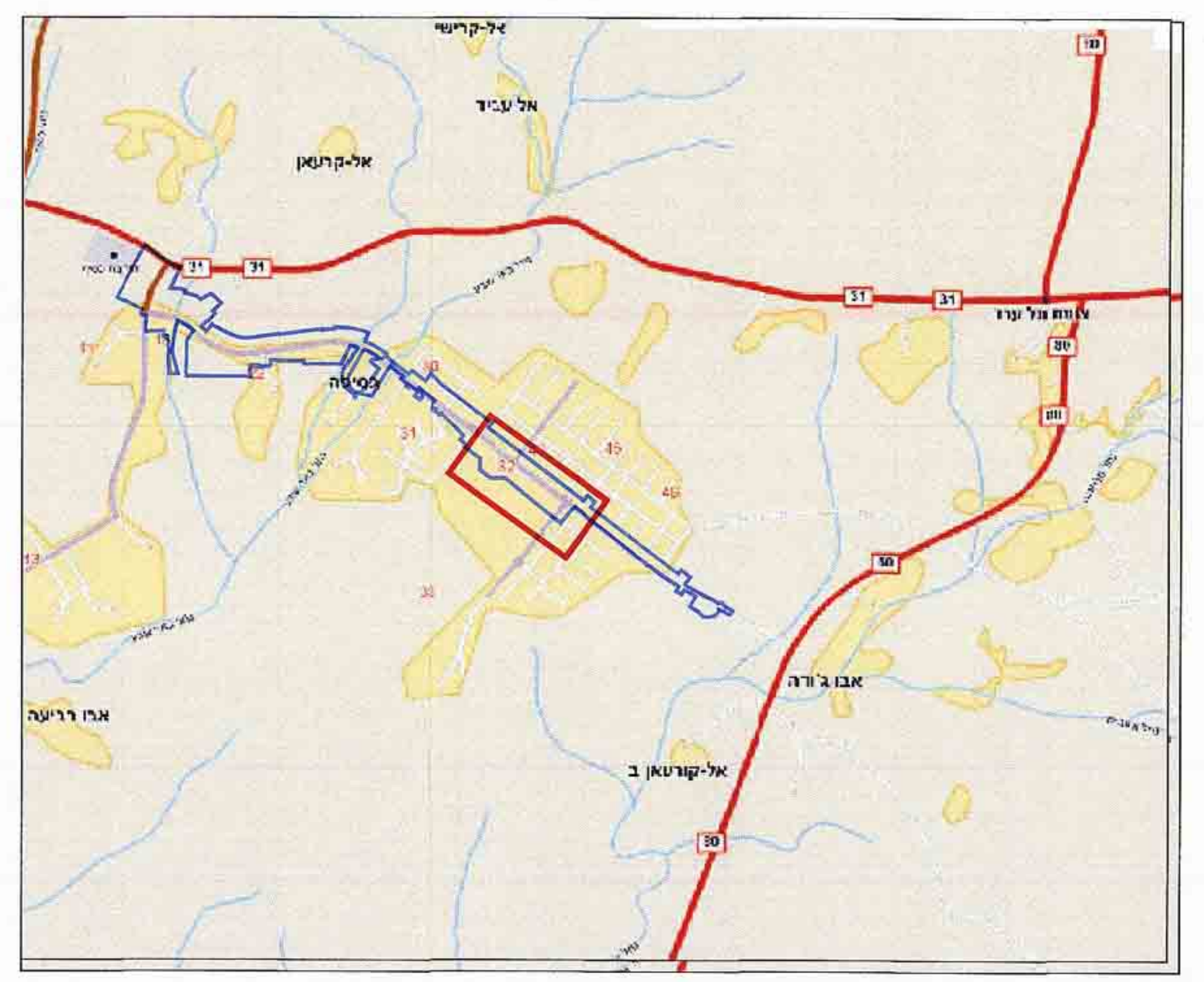

חתכים טיפוסיים
קנ"מ 1:200

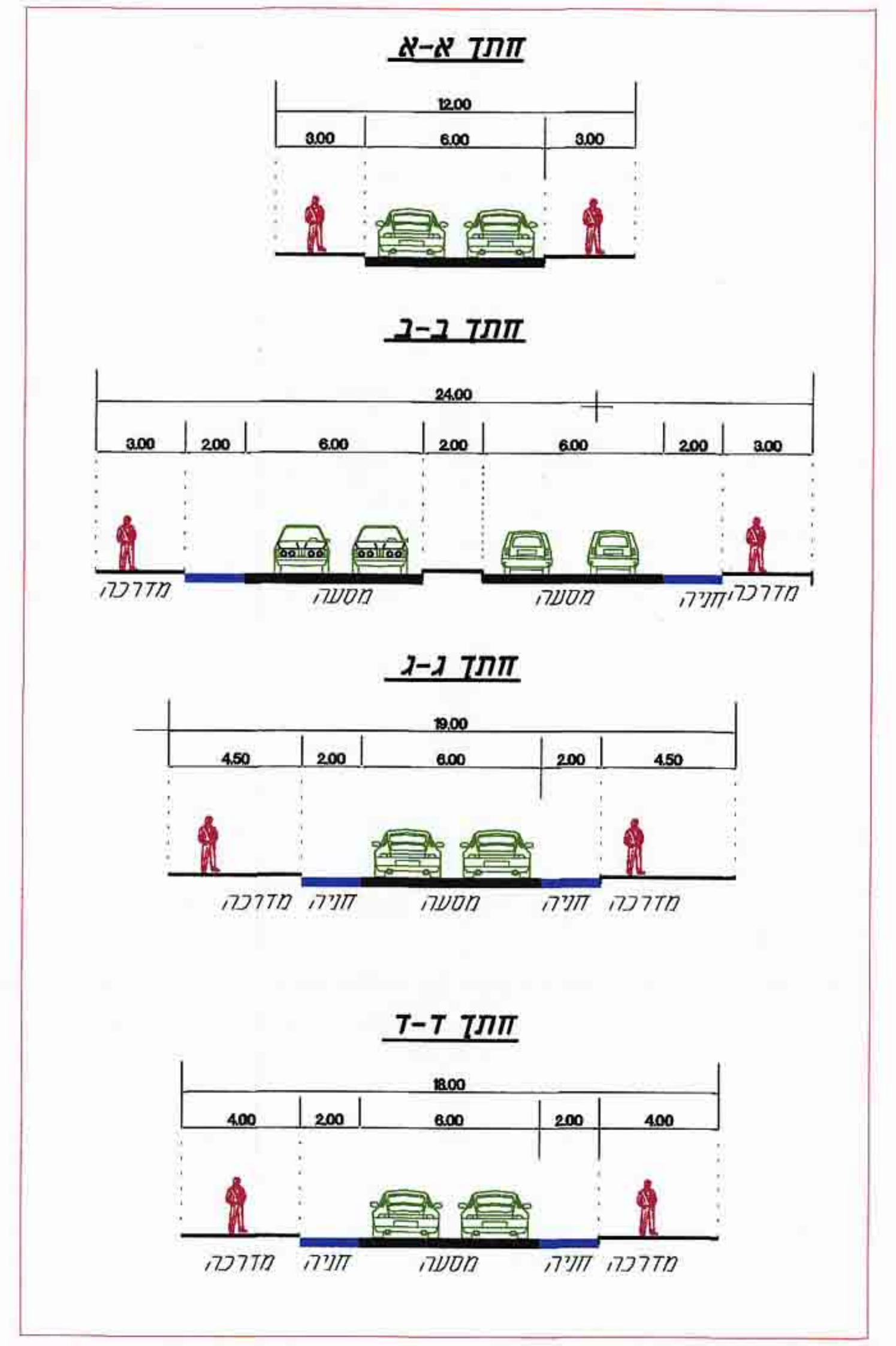

מקרא:

גבול תכנית
קו בנין
קו א.ש.
קו מדרכה
רוזטה — מס' הכביש; מרחק מזכות הדרך עד קו הבניין; רוחב זכות הדרך

הערות מודד:

הערות:

1 המטרה שלשמה נערכה המפה: תכנון
2 שיטת ביצוע עבודה פלנימטרית: פוטוגרמטריה.
3 שיטת ביצוע עבודה אלטימטרית: פוטוגרמטריה.
4 המפה קשורה לרשת ישראל 2005
5 הגבהים מבוססים על מודל הגליות ILUM 1.2 של מפ"י
6 גובה מתואם (חדש / ישן): חדש
7 תציא: דא - 120 5359-5363
8 תאריך צילום: 30.01.2014
9 גובה צילום מעל פני הים: 2410m
10 אורך מוקד המצלמה: 153.53mm
11 שם המכשיר הפוטוגרמטרי: SD
12 מס' פרויקט: 070474

אני מאשר כי מפה זו היא העתק נכון של המפה הטופוגרפית שהכנתי על סמך מדידה של נקודות ביסום בתאריך 12.02.2014 וכי כל הפרטים שצוינו במפה הם מדויקים ודרגתה היא: ג' המפה בוצעה בהתאם לתקנות המודדים (מדידות ומפוי) התשנ"ח-1998

תאריך: 24.06.2014 שם מודד ומענו: גטניו ברני
מס' רשיון: 570 חתימה:

גבולות הגושים והחלקות חושבו אנליטית מנתוני המרכז למיפוי ישראל.

הערה:

מיקום הכניסה למגרשים בנספח אינו מחייב

תאריך	שינויים	תפוצה
10.12.14		PLT + קבצים - אינס - פרחי צפריר יעל - חושן ניהול פרויקטים
29.09.14	עדכון קו כחול מגרשים הוספת כניסה למגרשים 700, 703 חיבור חניונים לכביש מס' 1	pdf + קבצים - אינס - פרחי צפריר עופרה - חושן ניהול פרויקטים
26.06.14	עדכון מדידה וקו כחול	pdf + קבצים - אינס - פרחי צפריר עופרה - חושן ניהול פרויקטים
17.06.14	הוספת תחנות אוטובוס	pdf + קבצים - אינס - פרחי צפריר עופרה - חושן ניהול פרויקטים
08.04.14	עדכונים לפי הערות יעל במכתב מתאריך 30.3.14	pdf + קבצים - כרמית-פרחי-צפריר עופרה - חושן ניהול פרויקטים
19.03.14	עדכון הרחבות רדיוסי סיבוב	pdf - עופרה - חושן ניהול פרויקטים
03.03.14	עדכון קובץ אדריכלי	pdf + קבצים - כרמית-פרחי-צפריר
		עופרה - חושן ניהול פרויקטים
26.02.14	עדכון קובץ אדריכלי-חלוקת	pdf + קבצים - כרמית-פרחי-צפריר
	תאי השטח בהתאם למחלפון	עופרה - חושן ניהול פרויקטים
18.02.14		pdf - עופרה - חושן ניהול פרויקטים
26.01.14	עדכון התחברות לכביש 31 של	
	משרד אריה צור	
	עדכון חתכים לרוחב	
29.09.13	עדכון פרצלציה, תאי שטח ומדידה	pdf + קבצים - כרמית-פרחי-צפריר
30.06.13	הרחבת מדרכות ל-3מ'	pdf + קבצים - כרמית-פרחי-צפריר
16.06.13	עדכון גאומטריה ורוזטות	קבצים - כרמית-פרחי-צפריר
12.12.12	הרחבת שכונה 21	pdf - עופרה - חושן ניהול פרויקטים
11.10.11		קבצים - כרמית-פרחי-צפריר
19.05.11	עדכון קו כחול ועדכון גאומטריה	plt - כרמית - פרחי-צפריר
14.11.10		plt - כרמית - פרחי-צפריר

לעיון ◉ למכרז ◎ לביצוע ◎

תאריך: 10.12.14

הוכן עבור PREPARED FOR

מנהלת הבדואים

שם הפרויקט PROJECT

כסיפה

שם התכנית DRAWING NAME

נספח תנועה וחניה

מידות הגיליון	קובץ	קנה מידה	תכנן
145x45	d-road-alt-12.dwg	1:1000	סיגלית ב.
			שרטט: דפנה מ.
מהדורה 13	תאריך פתיחה 01.06.10	מס' התכנית 620-06/4	ביקר
תאריך 10.12.14			חתימה

DAGESH ENGINEERING Traffic & Road Design Ltd. | דגש הנדסה תכנון תנועה ודרכים בע"מ

2 BEN GURION ST. RAMAT GAN 52573 — TEL. (03) 7554444 טל — FAX. (03) 7554433 פקס — E-MAIL: dgsh@dgsh.co.il — רח' בן גוריון 2 רמת גן 52573

תכנית מס' 14\248\02\52

כסייפה, הרחוב המרכזי

תכנית מתאר מקומית

נספח 2. תנועה וחניה

גליון 4 מתוך 5

קנה מידה: 1 : 1000

חוק התכנון והבניה, התשכ"ה-1965
מחוז הדרום
הוועדה המחוזית החליטה ביום: 20/4/15
לאשר את התכנית
☐ התכנית לא נקבעה טעונה אישור השר
☐ התכנית נקבעה טעונה אישור השר
יו"ר הוועדה המחוזית — תאריך 16/8/15

הערות לתכנית התנועה.

1. התכנית מהווה נספח תנועה לתכנית בנין עיר מספר 52 / 02 / 248 / 14
2. התכנית אינה מציגה את הפתרונות המפורטים לצמתים השונים ולהסדרי התנועה המדויקים, אלא באה להציג את התמונה הכוללת.
3. שינויים, עדכונים להסדרי תנועה במסגרת התכנון המפורט, בקנ"מ מתאים, באישור גורמי התנועה לא יהוו שינוי לתכנית הסטטוטורית.

תאריך עדכון: 10.12.2104

עורך הנספח	שם:	דגש הנדסה תכנון תנועה ודרכים בע"מ	תאריך וחתימה: ומקורב תילגיס יגמא מ.ר. 88110 10.12.2014
	כתובת:	בן גוריון 2, רמת גן 52573	
	טלפון: 03-7554444	פקס: 03-7554433	דוא"ל dgsh@dgsh.co.il