תכנית מס' 301\03\10

קידוחי מים - מפעלי ים המלח

תכנית מפורטת

נספח תכניות מתאר ארציות ומחוזיות

שטח התכנית: 53,154 מ"ר

ענה מידה: 1:100,000

שלב: מתן תוקף | מחדורה: 7 | תאריך: פברואר 1998

מסמך רחמיטמה:

מגיש התכנית	מפעלי ים המלח בע"מ		
	מאיר שבנו בית אשכול ת.ד. 75		
		08-6560001	08-6560001
בעל עניין בקרקע	מינהל מקרקעי ישראל		
	יחזקאל נוה מס' 100 אביב		
		03-6962000	03-6962000
	מפעלי ים המלח בע"מ		
	מאיר שבנו בית אשכול ת.ד. 75		
		08-6560001	08-6560001
עורך התכנית			
	מהנדס ואדריכל ארז אבן		
	מגדל אבן אלעזר בעל יהודה אמיתוב		
		03-6524667	03-6524667

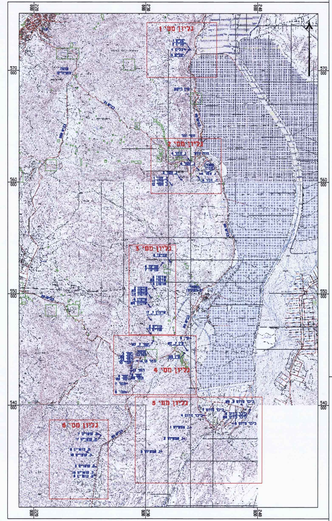

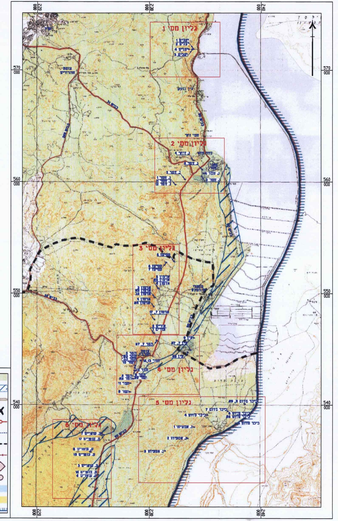

התכנית על רקע תרשים סביבה ומתחמים ארכיאולוגיים
קנ"מ 1:100,000

התכנית על רקע תכנית מתאר ארצית משולבת לבניה,לפיתוח ולשימור,
תמ"א 35, תשריט מרקמים
קנ"מ 1:100,000

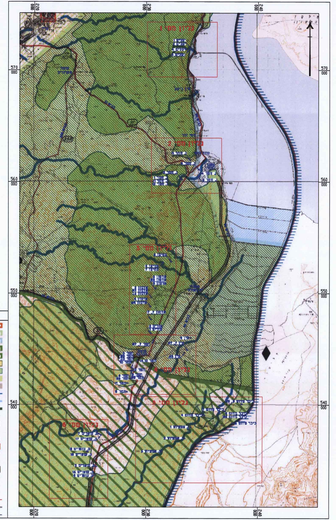

התכנית על רקע תכנית מתאר ארצית משולבת לבניה,לפיתוח ולשימור,
תמ"א 35, תשריט הנחיות סביבתיות והפניות למרכיבי תשתית
קנ"מ 1:100,000

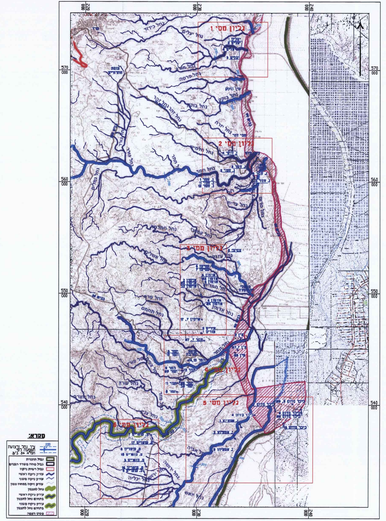

התכנית על רקע תכנית מתאר ארצית משולבת למשק המים-
נחלים וניקוז - תמא 34\ב\3
קנ"מ 1:100,000

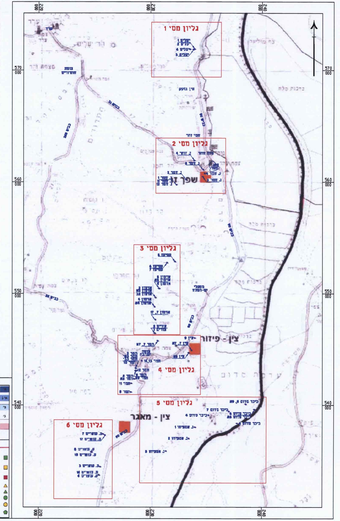

התכנית על רקע תכנית מתאר ארצית משולבת למשק המים-
אגנים מים עיליים,הזדרמה,חשורה והגנה על מי תהום,תמא 34\ב\4
קנ"מ 1:100,000

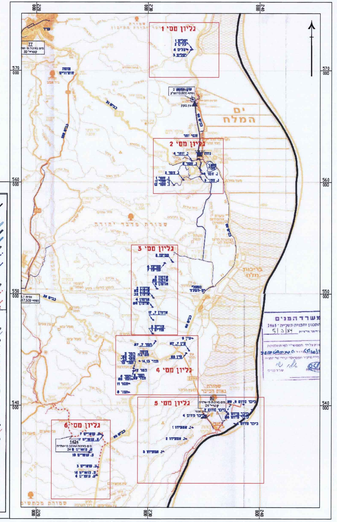

התכנית על רקע תכנית מתאר ארצית משולבת למשק המים,
מערכות הפקה והולכה של מים , תמא 34\ב\5
קנ"מ 1:100,000