תכנית מסי 30\03\10
קידוחי מים - מפעלי ים המלח

תכנית מפורטת
נספח ביצוי
גיליון מסי 4 מתוך 6
ציון ותמר

שטח התכנית : 91329 דונם
קנה מידה : 1:500

תרשים התמצאות - גיליון מסי 4
1:20,000 מ"מ

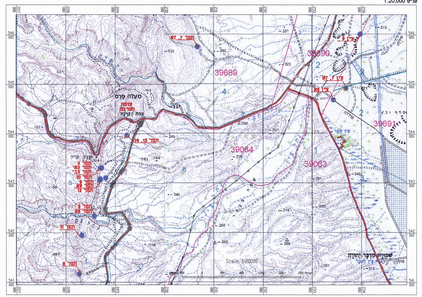

מפרא מצב מוצע:

- גבול תכנית
- שד קיים
- מכון/מתקן מים
- מכון/מתקן מחיבור
- גבול מים
- גבול חלקה
- 39064 מס' גוש
- מס' חלקה
- מתקן הגיבוי המוסדר
- 3 מדרגה מן הכביש מגבה הכביש

קדי ציון 9

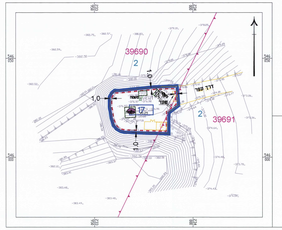

קדי תמר 7,8

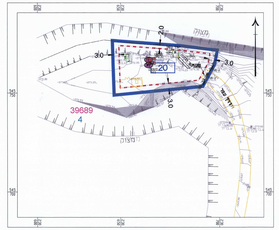

קדי ציון 7,8

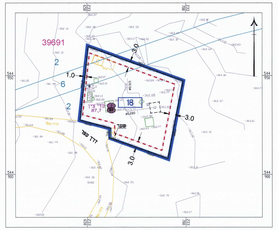

קדי ציון 5,6

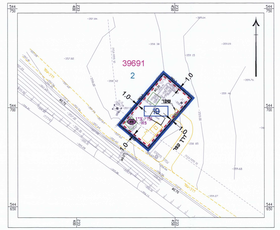

קדי תמר 13,14

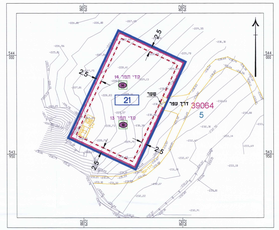

קדי תמר 5,6

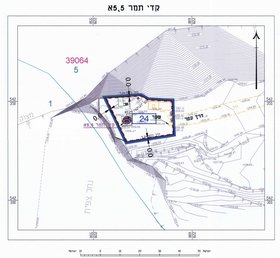

קדי תמר 3,4,5,10

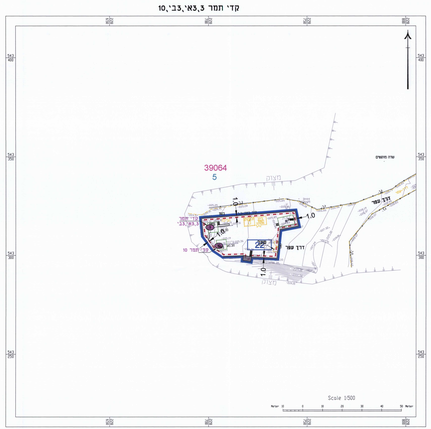

קדי תמר 9,12

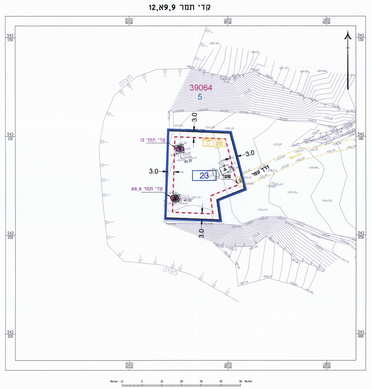

קדי תמר 11

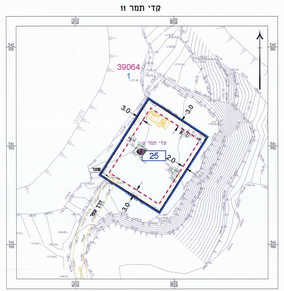

קדי תמר 8

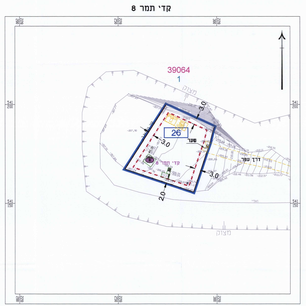

שלב: מתן תוקף מהדורה: 2 תאריך: פברואר 2009

שמות ותחתימות :

מגיש התכנית	מעצבי ים המלח בע"מ		
	אדריכלים		
כפר עזרא בע"מ	מיכל מאירוביץ' ישראל		
	מתם נתיב אבן יהודה אביב		
עורך התכנית	מעצבי ים המלח בע"מ		
	אדריכלים		
	הנדסה ותכנון מתקנים ומבנים בע"מ		
	אדריכלים		
מודד			

N:\Grp\A35\M01\B09\kidudhei yam hamelah-hana ivne\ritagasha - 02.2017\ציון\Gil 1-6 Binuy 02.17.dwg