גיליון מס 13

תכנית מס' 250/03/2

התחדשות עירונית באזור התעשייה הישן באילת

תכנית מפורטת

נספח מים וביוב

נספח מנחה

ג מחוץ 2

מחוז : דרום

מרחב תכנון מקומי : אילת

רשות מקומית : אילת

שטח התכנית : 564.5 דונם

קנה מידה: 1:100

אישור מסמך לצורך הפקדה
מהנדס עיר אילת
מנהל מחוז דרום
מנהל מנהל התכנון

אישור מסמך לצורך הפקדה
מהנדס עיר אילת
מנהל מחוז דרום
מנהל מנהל התכנון

מפת התמצאות

קנ"מ 1:25000

רח' הסוור
ברוחב 14.50מ'
קנ"מ 1:100

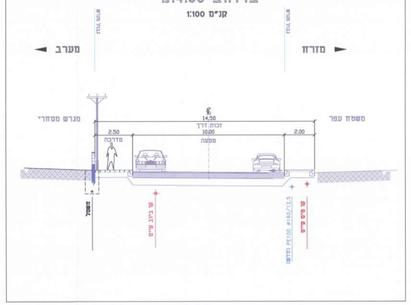

רח' הסתת
ברוחב 18מ'
קנ"מ 1:100

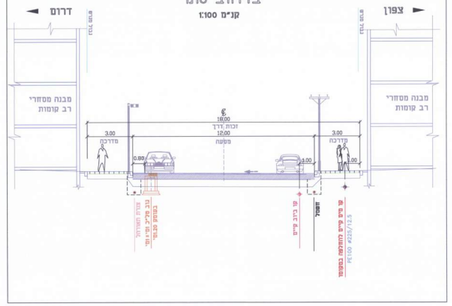

רח' המצור
ברוחב 16מ'
קנ"מ 1:100

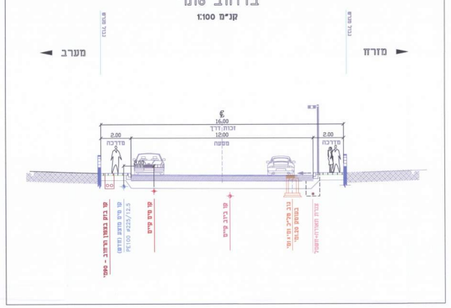

רח' החורש
ברוחב 13מ'
קנ"מ 1:100

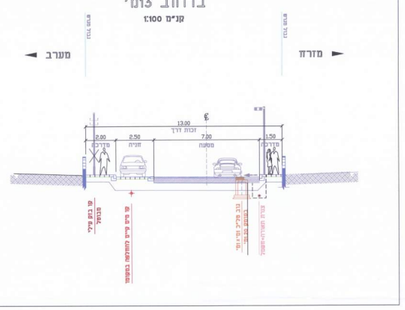

רח' הרתך
ברוחב 13.00מ'
קנ"מ 1:100

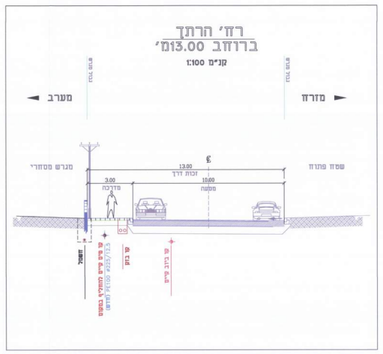

רח' האומן
ברוחב 19.50מ'
קנ"מ 1:100

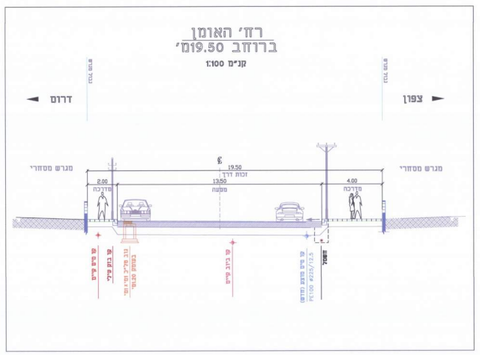

רח' הבנאי
ברוחב 16מ'
קנ"מ 1:100

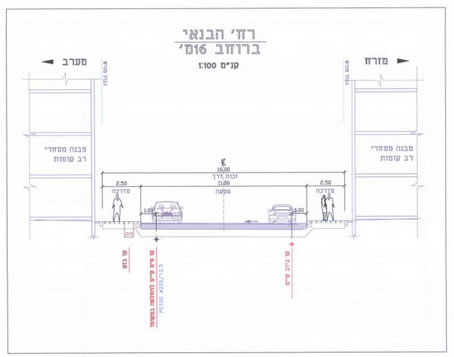

רח' הבורסקאי
ברוחב 13.5מ'
קנ"מ 1:100

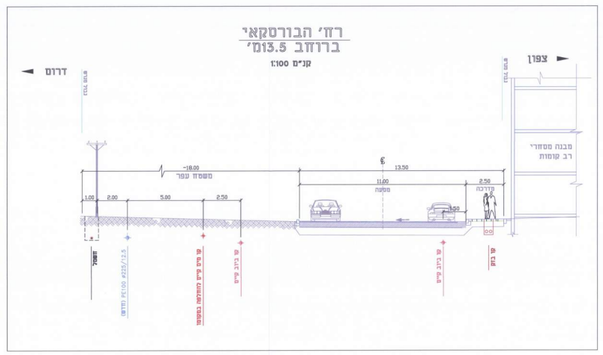

רח' הספן
ברוחב 16.5מ'
קנ"מ 1:100

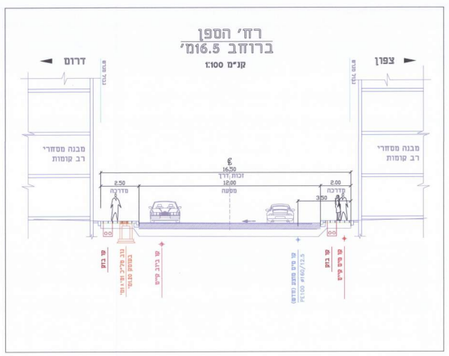

רח' הדייג
ברוחב 17.0מ'
קנ"מ 1:100

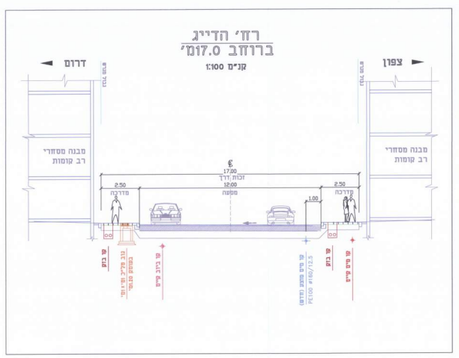

זוהתמות מוסד התכנון :

שלב: מילוי תנאים למתן תוקף מהדורה : 1 תאריך : 14.01.2019

בלשה ילון
BALASHA-JALON
INFRASTRUCTURE מערכות תשתית בע"מ
P.O. BOX 22962 (4251) RAMAT HASHARON 47 A
TEL 054-2000.000 FAX 054-2000.002 E-MAIL:NATAN@BALJ.CO.IL

PROJECT:	אילת-התחדשות עירונית באזור התעשייה ישן
SHEET: 1614	DWG.NAME: 1434Kind-hatip-nispah.dwg
SCALE: 1:100	עדכון

תשריט מס' 250\03\2