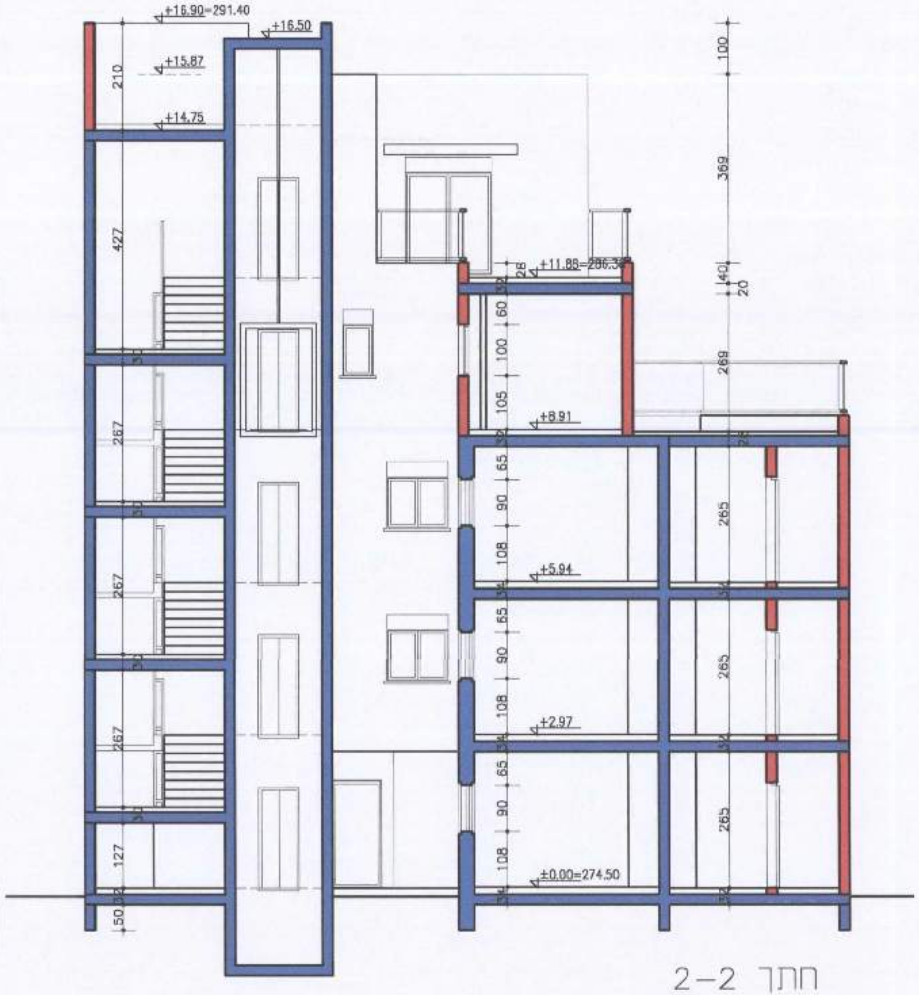
+16.90=291.40
+16.50
+15.87
+14.75
+11.89=286.39
+8.91
+5.94
+2.97
±0.00=274.50
210
427
267
267
267
127
50
100
369
40
20
269
265
265
265
60
100
105
65
90
108

חתך 2-2
קנ.מ. 1:100

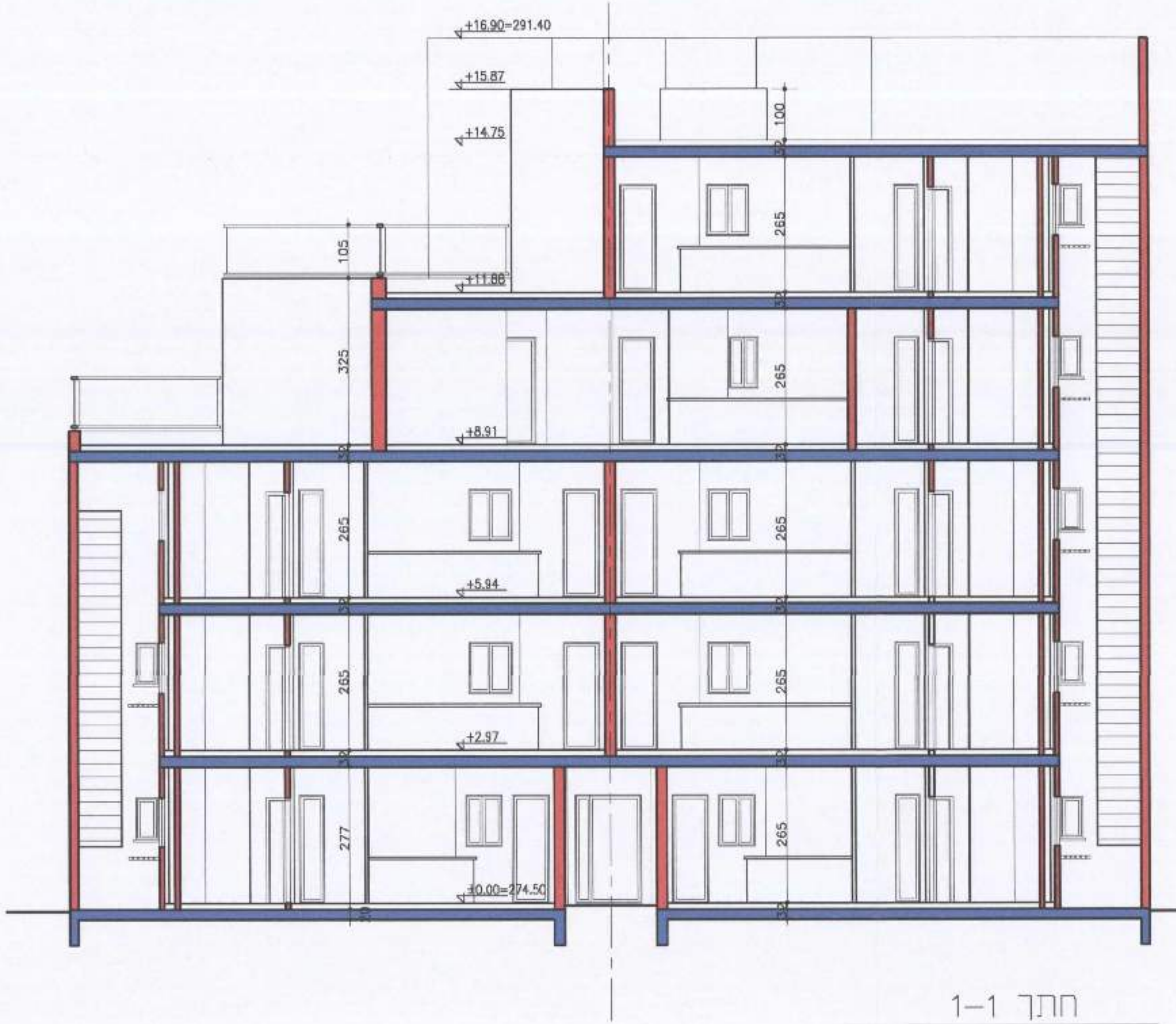
+16.90=291.40
+15.87
+14.75
+11.86
+8.91
+5.94
+2.97
±0.00=274.50
100
265
325
105
265
265
265
265
277
265

חתך 1-1
קנ.מ. 1:100

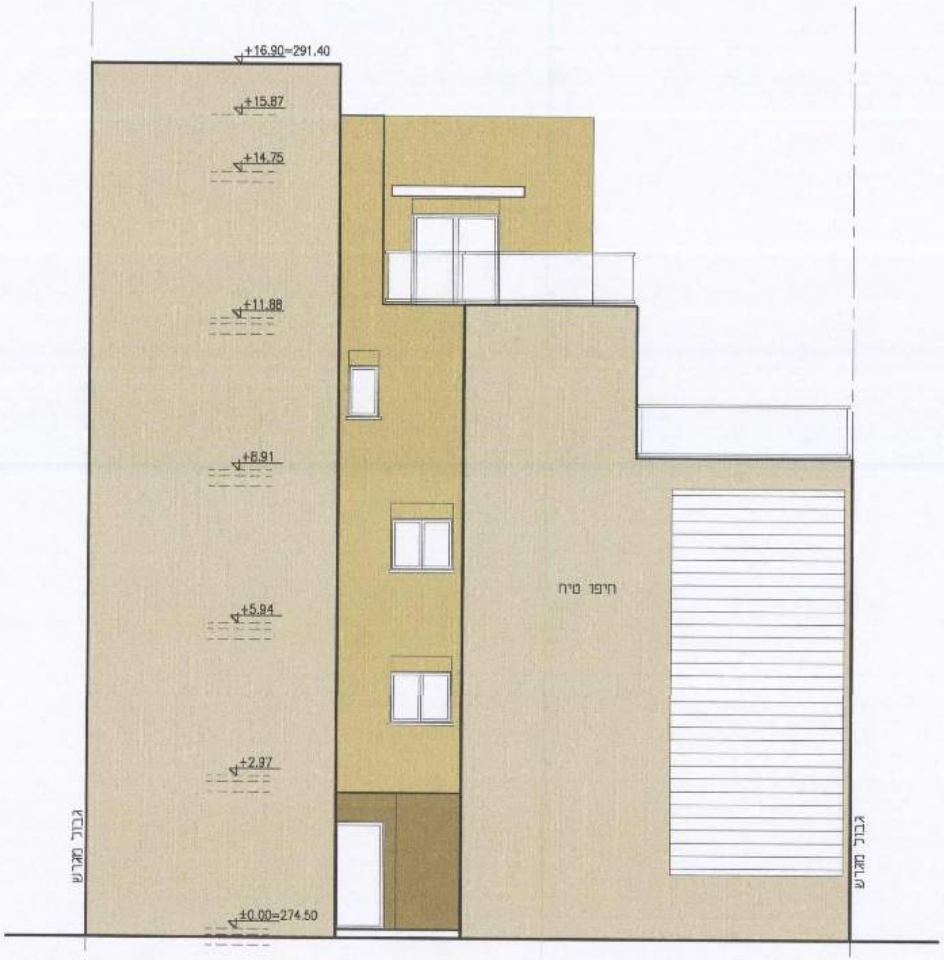
+16.90=291.40
+15.87
+14.75
+11.88
+8.91
+5.94
+2.97
±0.00=274.50
חיפוי טיח
גבול מגרש
גבול מגרש

חזית A

קנ.מ. 1:100

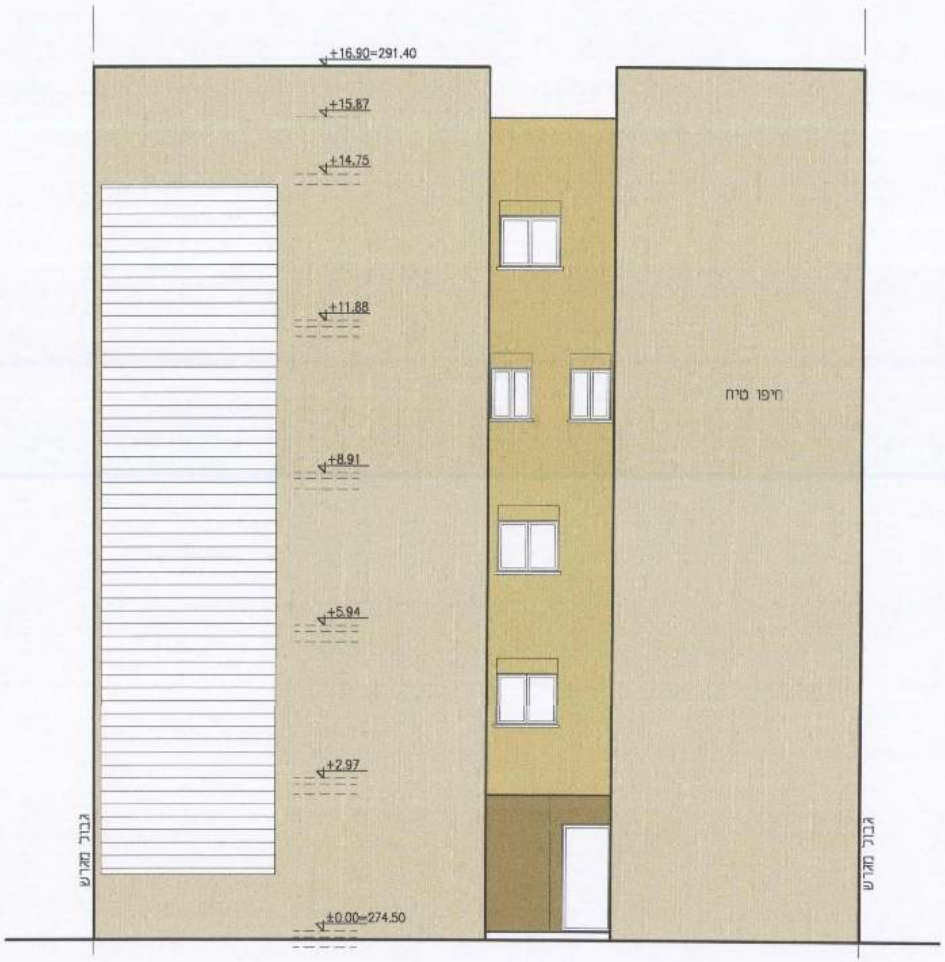
+16.90=291.40
+15.87
+14.75
+11.88
+8.91
+5.94
+2.97
±0.00=274.50
חיפוי טיח
גבול מגרש
גבול מגרש

חזית B

קנ.מ. 1:100

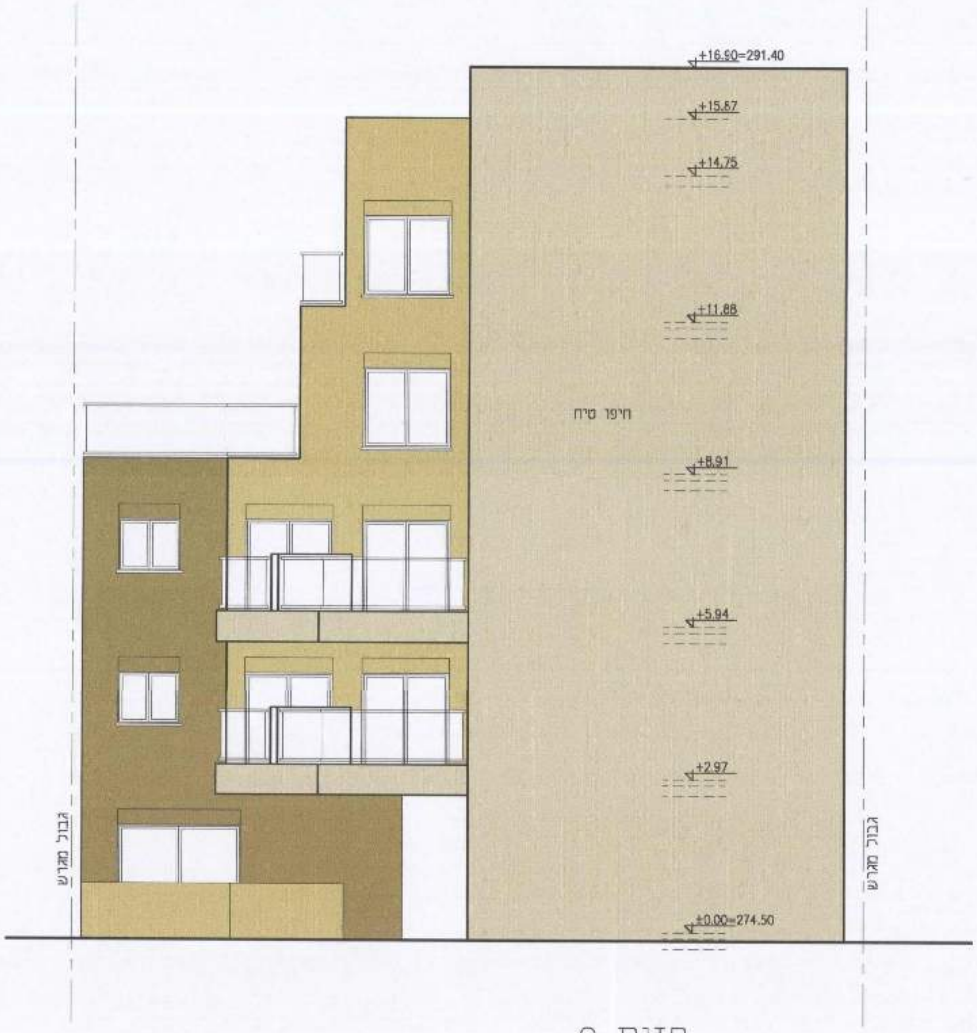
+16.90=291.40
+15.87
+14.75
+11.88
חיפוי טיח
+8.91
+5.94
+2.97
±0.00=274.50
גבול מגרש
גבול מגרש

חזית C

קנ.מ.1:100

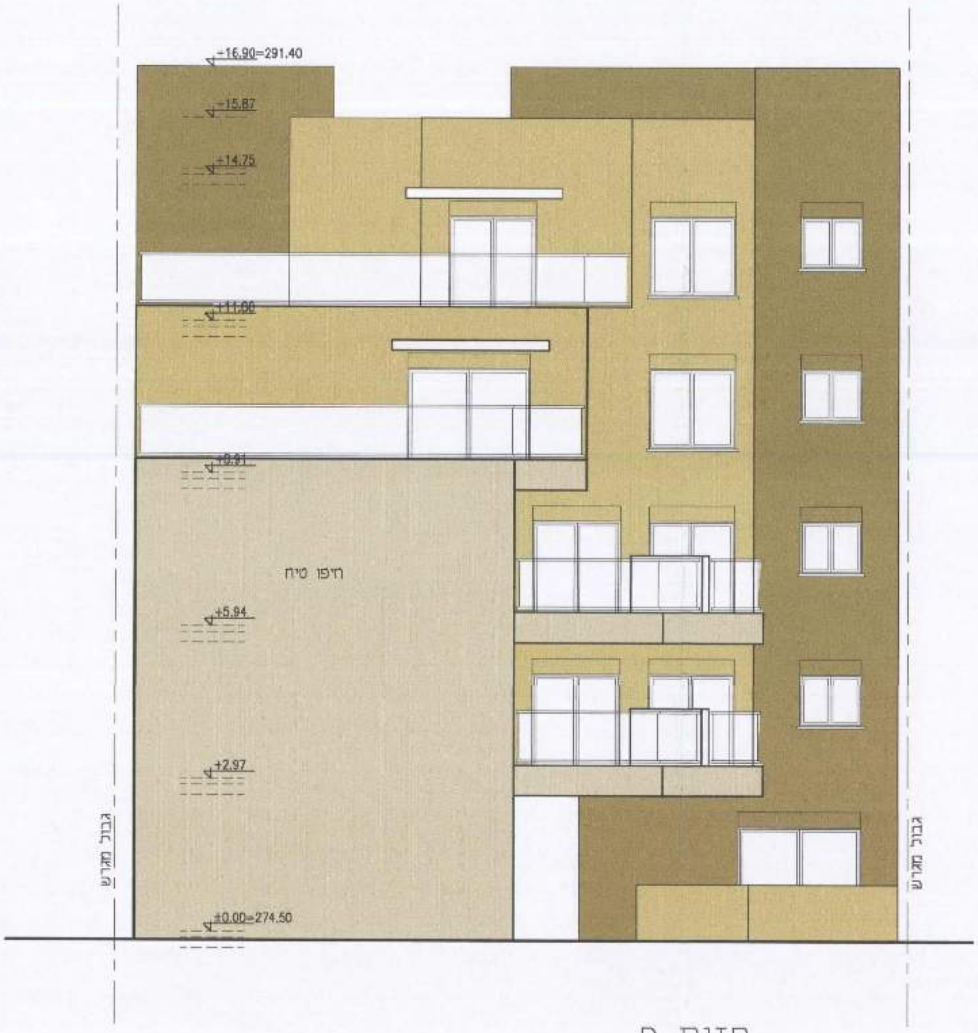
+16.90=291.40
+15.87
+14.75
+11.88
+8.91
חיפוי טיח
+5.94
+2.97
±0.00=274.50
גבול מגרש
גבול מגרש

חזית D

קנ.מ.1:100

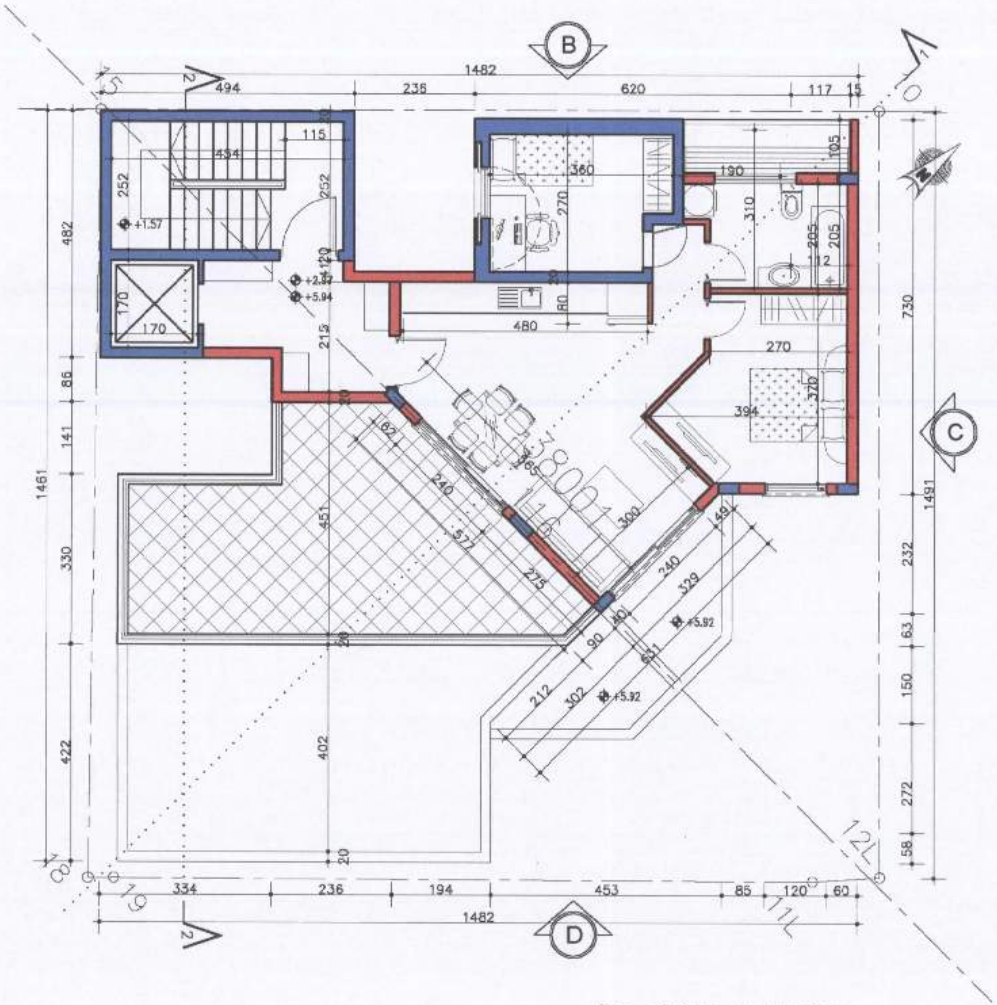
B
C
D
1482
494
236
620
117
15
434
115
252
360
270
190
105
310
205
112
170
480
215
394
370
730
1491
482
1461
86
141
330
422
451
577
275
240
300
329
90
631
212
302
402
232
63
150
272
58
334
194
453
85
120
60
+1.57
+5.94
+5.92
3800
11L
12L
15
10
18
19
2

תוכנית קומה ד'

קנ.מ. 1:100

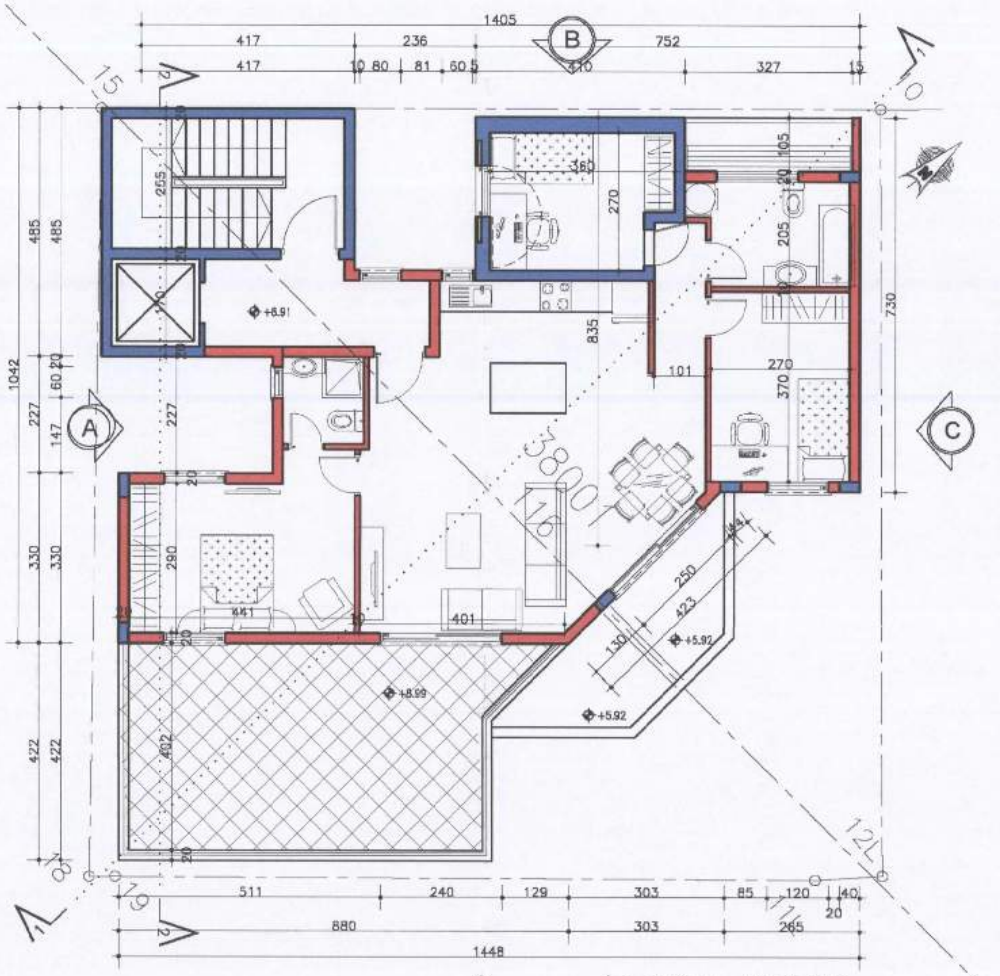
B
A
C
1405
417
236
752
10 80
81
60 5
310
327
15
485
255
360
270
105
205
730
835
101
370
1042
227
147
60 20
330
290
441
401
250
423
130
422
402
20
+6.91
+8.99
+5.92
3800
511
240
129
303
85
120
40
880
265
1448
12L
11L
15
10
18
19
2

תוכנית קומה ג'

קנ.מ. 1:100

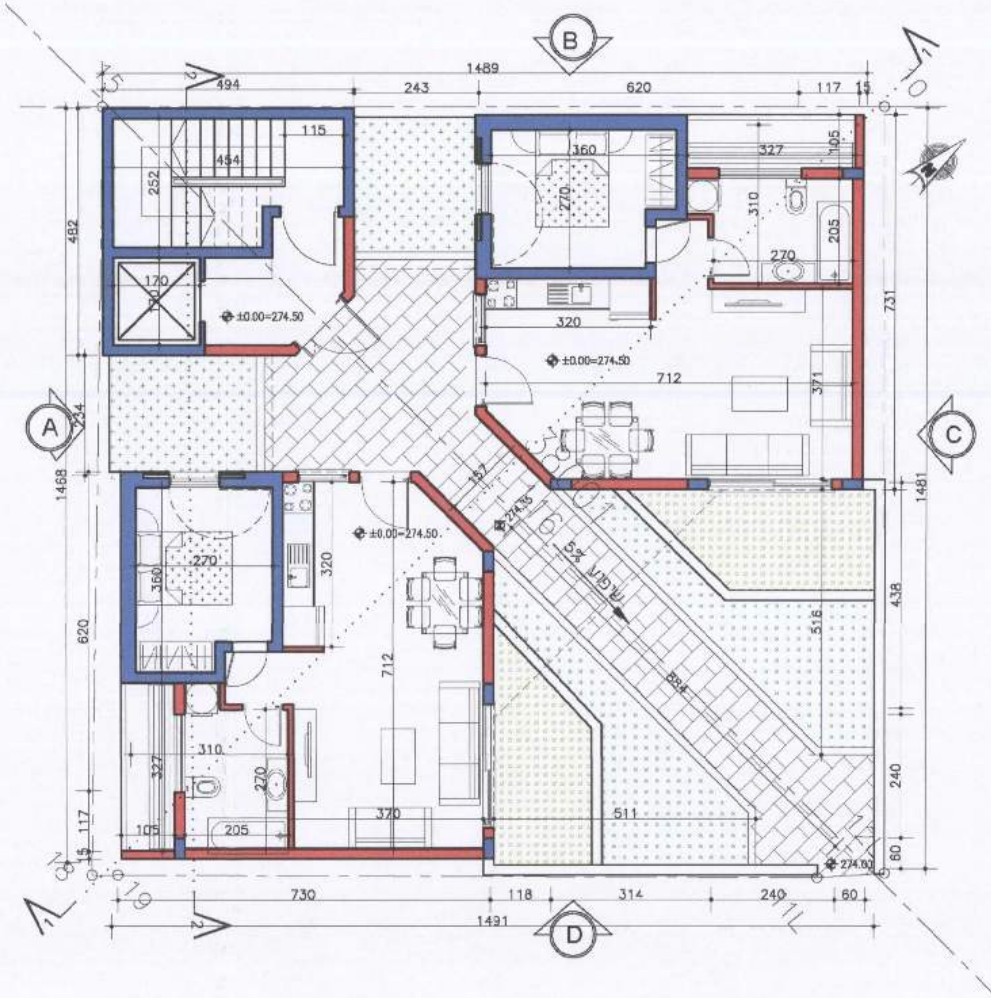
B
A
C
D
1489
494
243
620
117
15
454
115
252
360
270
327
105
310
205
170
320
712
371
±0.00=274.50
482
731
234
1468
1481
620
438
516
240
60
157
274.35
884
511
118
314
730
1491
19
18
15
10
1
2
11L
274.00

תוכנית קומת קרקע

קנ.מ. 1:100

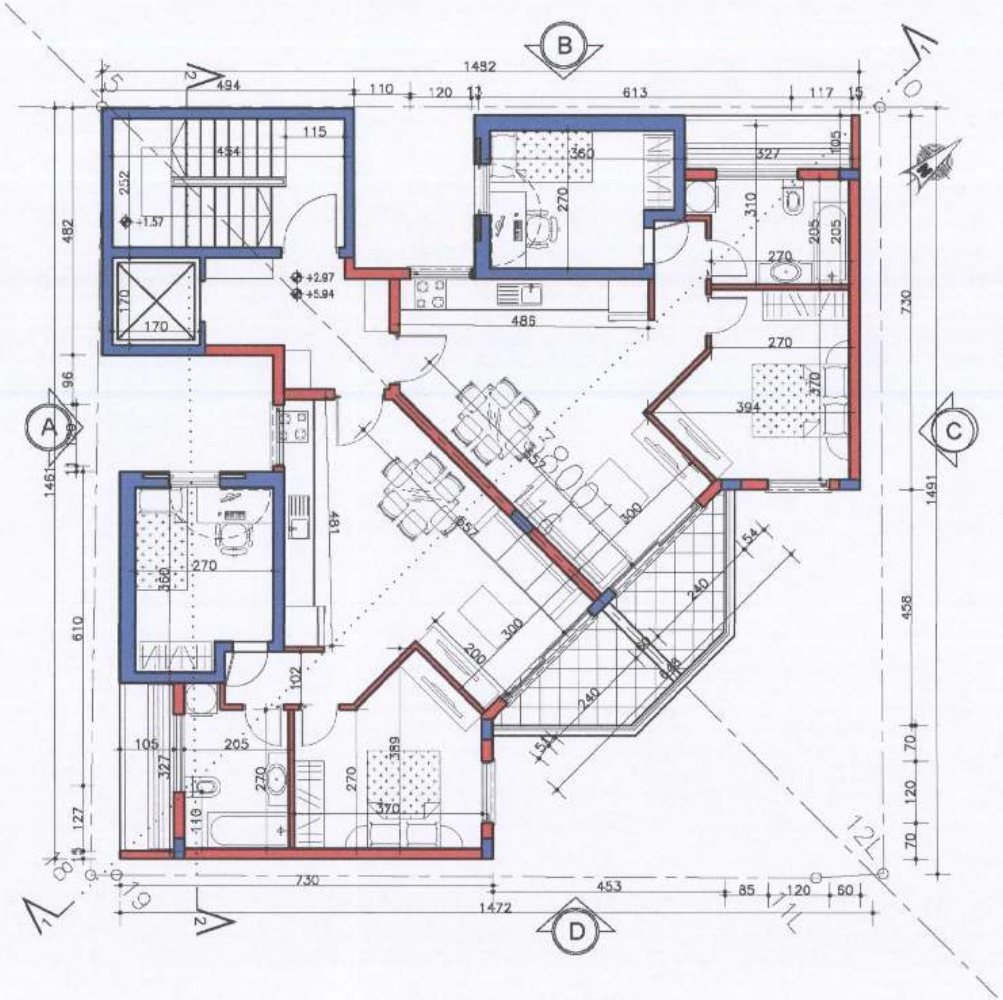
B
A
C
D
1482
494
110
120
11
613
117
15
454
115
252
-1.57
+2.97
+5.94
360
270
327
105
310
205
170
486
394
370
730
482
96
1461
481
610
1491
458
70
120
70
557
300
240
154
200
102
389
327
110
127
730
453
85
120
60
1472
19
18
15
10
12L
11L
1
2

תוכנית קומה טיפוסית א' ב'

קנ.מ. 1:100

מאושרת

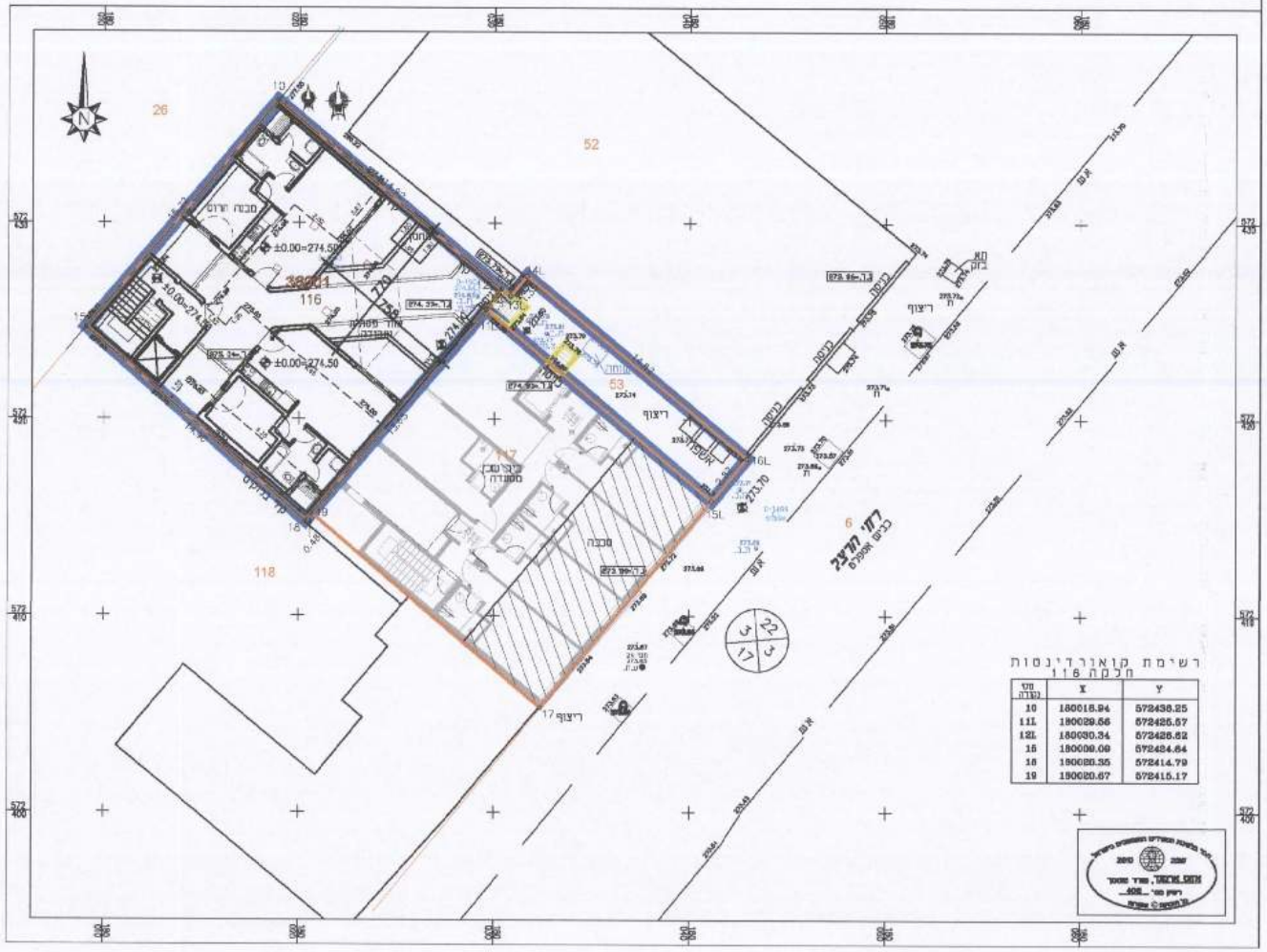
26
52
53
116
117
118
6
38001
±0.00=274.50
רחוב הרצל
ריצוף
אספלט
אבן
מעקה
3
22
17
3

רשימת קואורדינטות
חלקה 116

מס' נקודה	X	Y
10	180018.94	572438.25
11L	180029.56	572425.57
12L	180030.34	572426.62
15	180009.09	572424.64
18	180020.35	572414.79
19	180020.67	572415.17

תכנית העמדה

קנ"מ 1 : 250

מיקרא:

גבול מגרש	🟦
קיר בטון	🟦
קיר בלוקים	🟥

נספח בינוי

תכנית מס' 605-0173245

נספח בינוי ופיתוח מנחה
לתכנית מס' 605-0173245
רחוב הרצל 85- עיר עתיקה- באר שבע

לשכת התכנון המחוזית
מחוז דרום
12-12-2016
נתקבל

נספח לתכנית	גליון 1 מתוך 1
מחייב בעניין מיקום התוספות	העתק משרדי 19.12.16
תאריך עריכת הנספח	18/04/2016
רשימת התרשימים	קנ"מ
בינוי	1:100

אישור תכנית
פורסמה בילקוט פרסומים 7407
מיום 22/12/16

מינהל התכנון - מחוז דרום
חוק התכנון והבנייה תשכ"ה - 1965
אישור תכנית מס' 605-0173245
הועדה המחוזית לתכנון ולבניה החליטה
לאשר את התכנית
ביום 21/11/16
☑ התכנית לא נקבעה כטעונה אישור שר
☐ התכנית נקבעה טעונה אישור שר
יו"ר הועדה המחוזית | מנהל מינהל התכנון

שמות וחתימות:

עורך הנספח	שם: יהודה ליכט	חתימה:
	תאגיד:	