מונה הדפסה 16:39:38 24/11/2015 609-0346544 תכנית

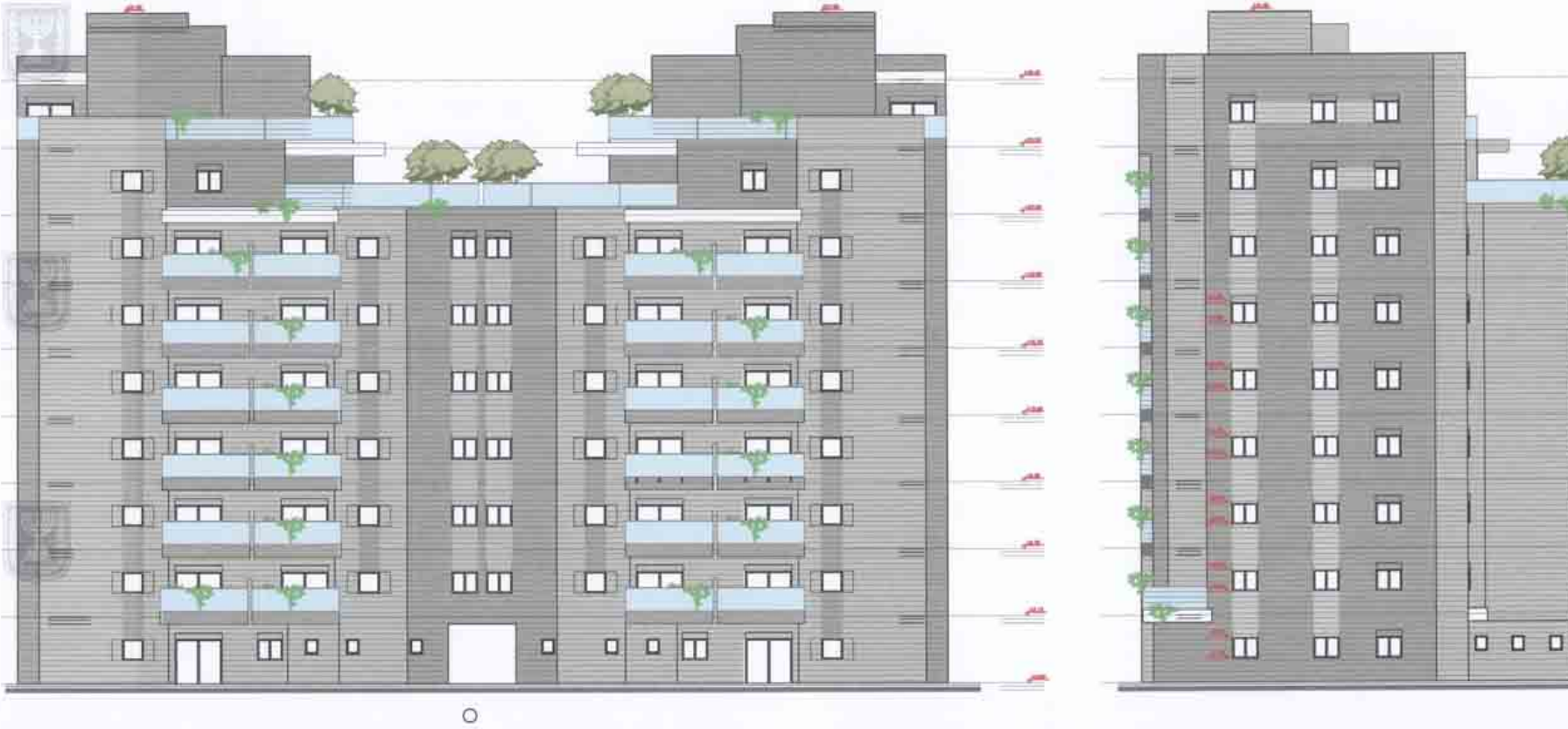

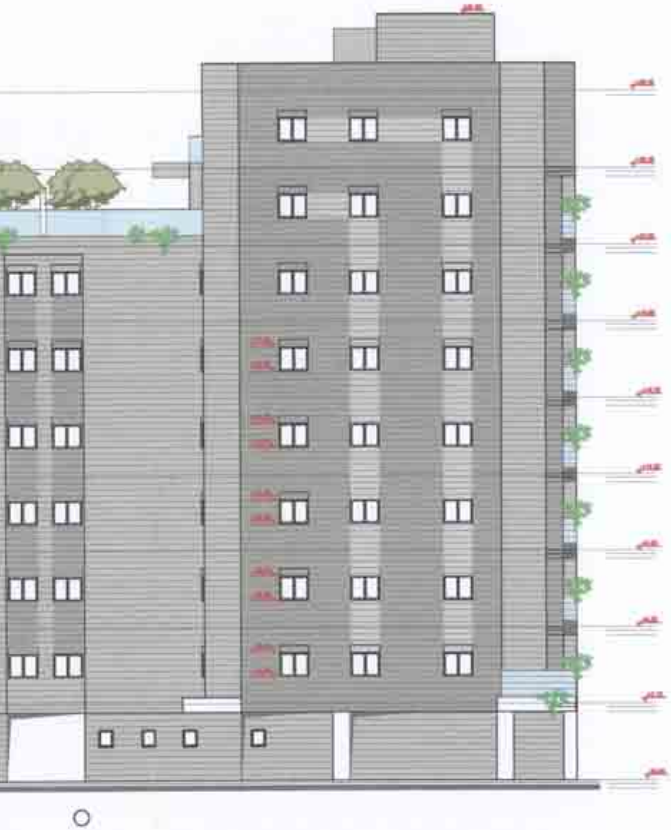

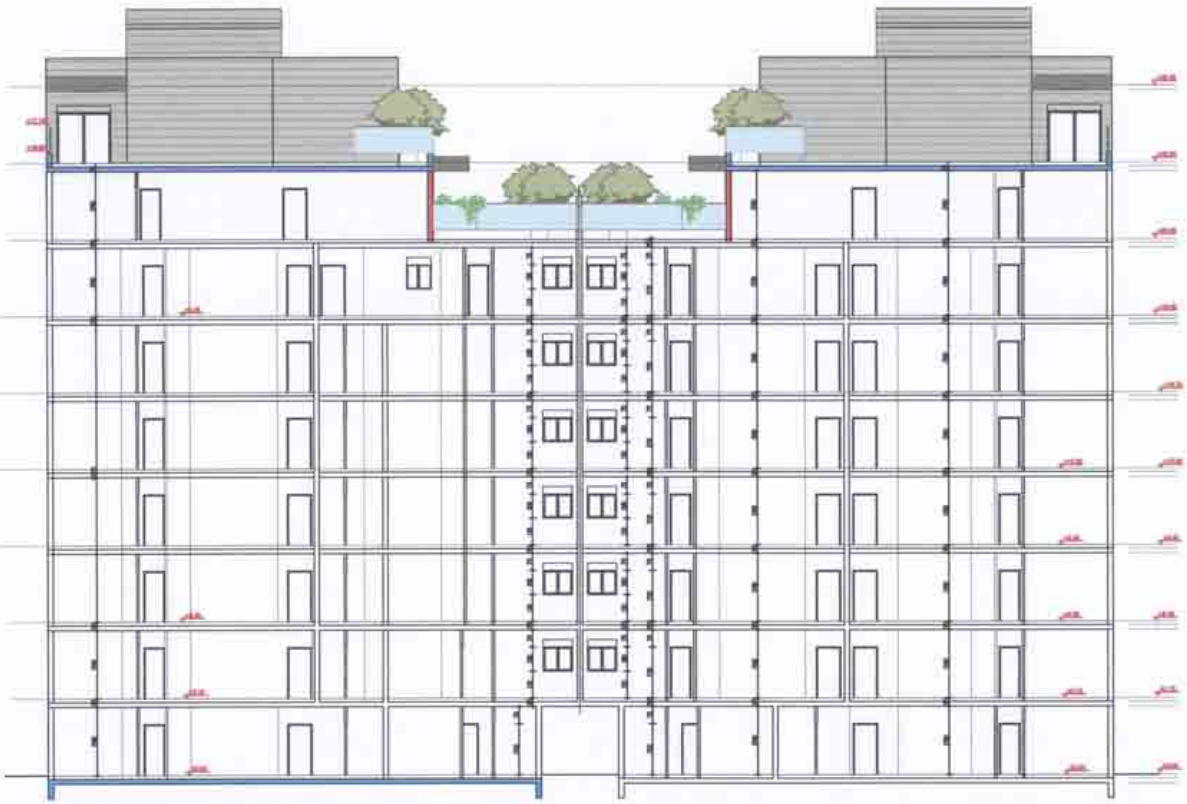

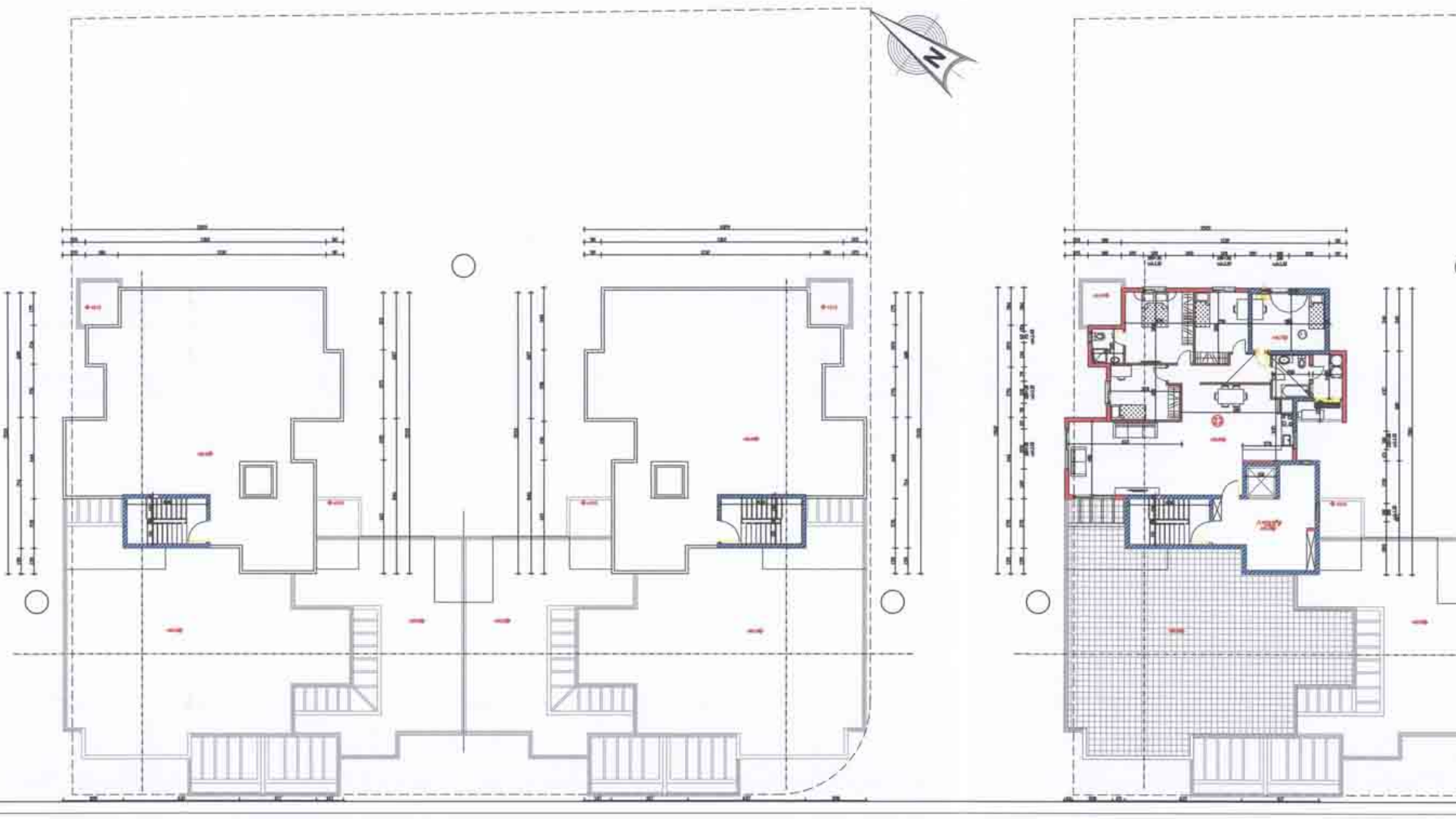

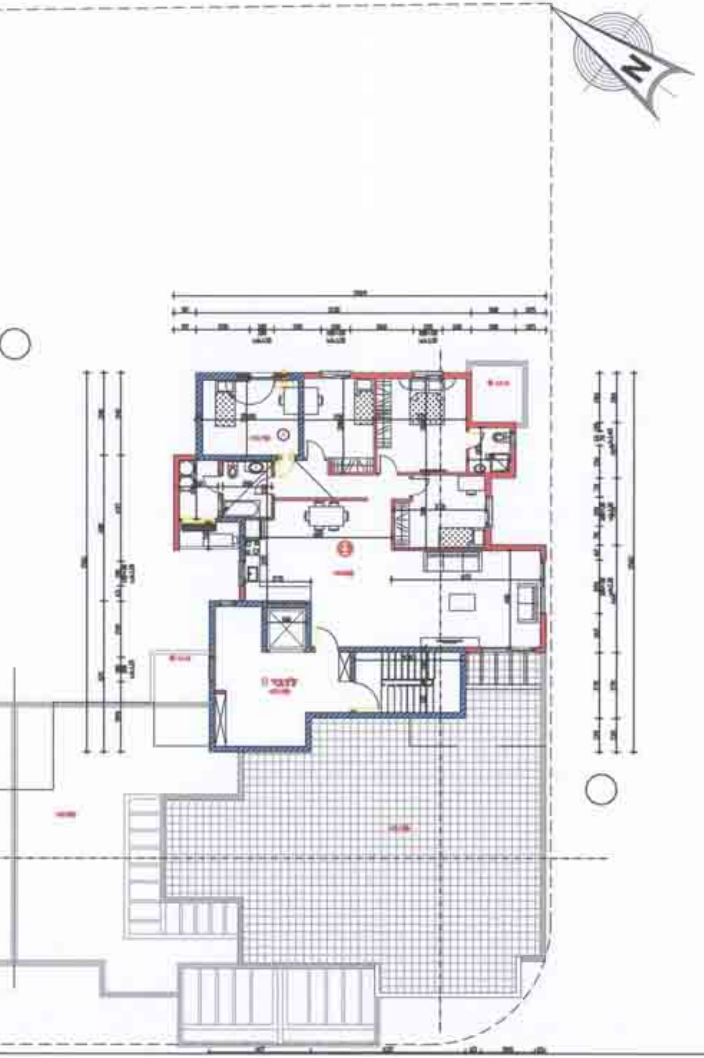

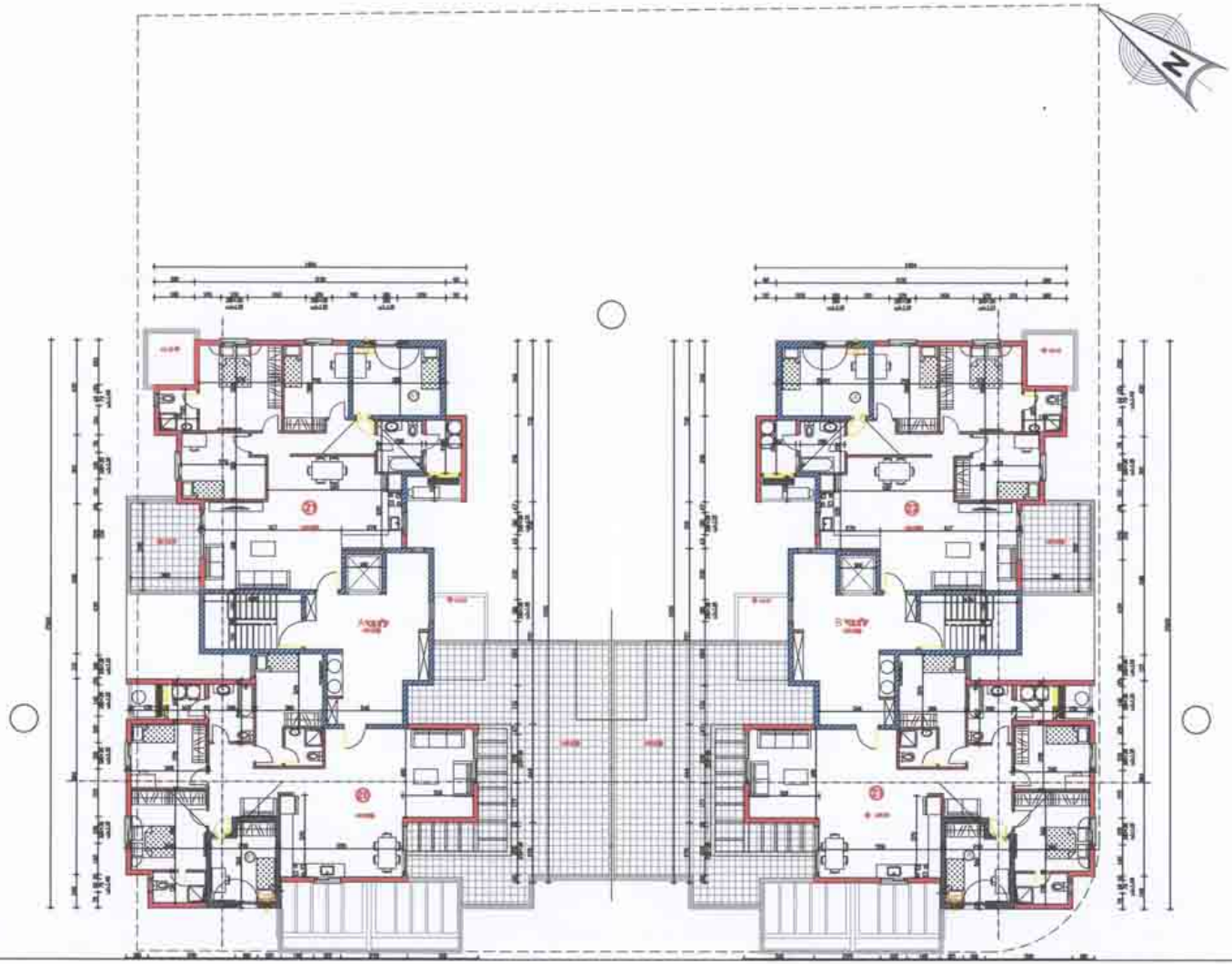

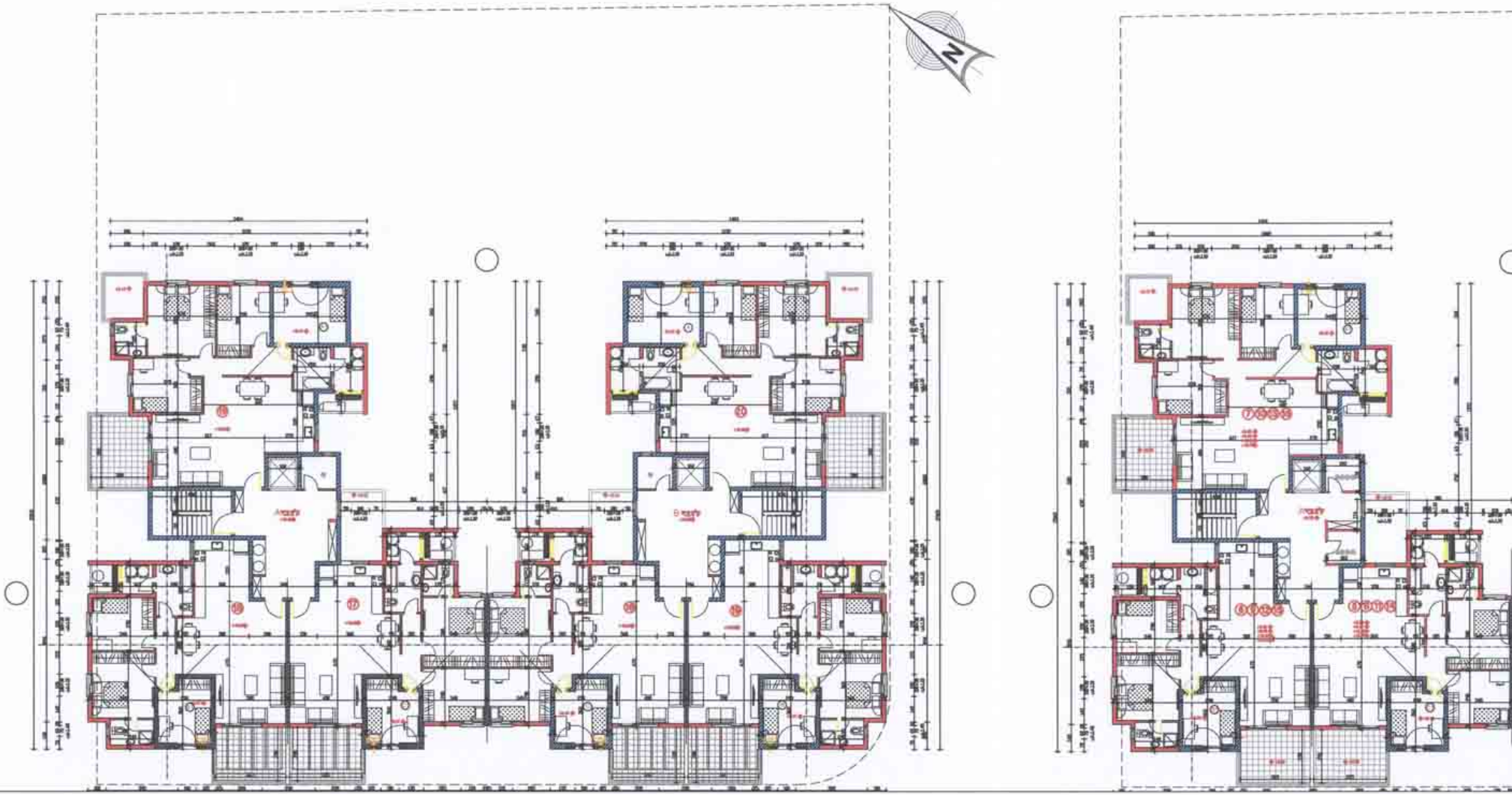

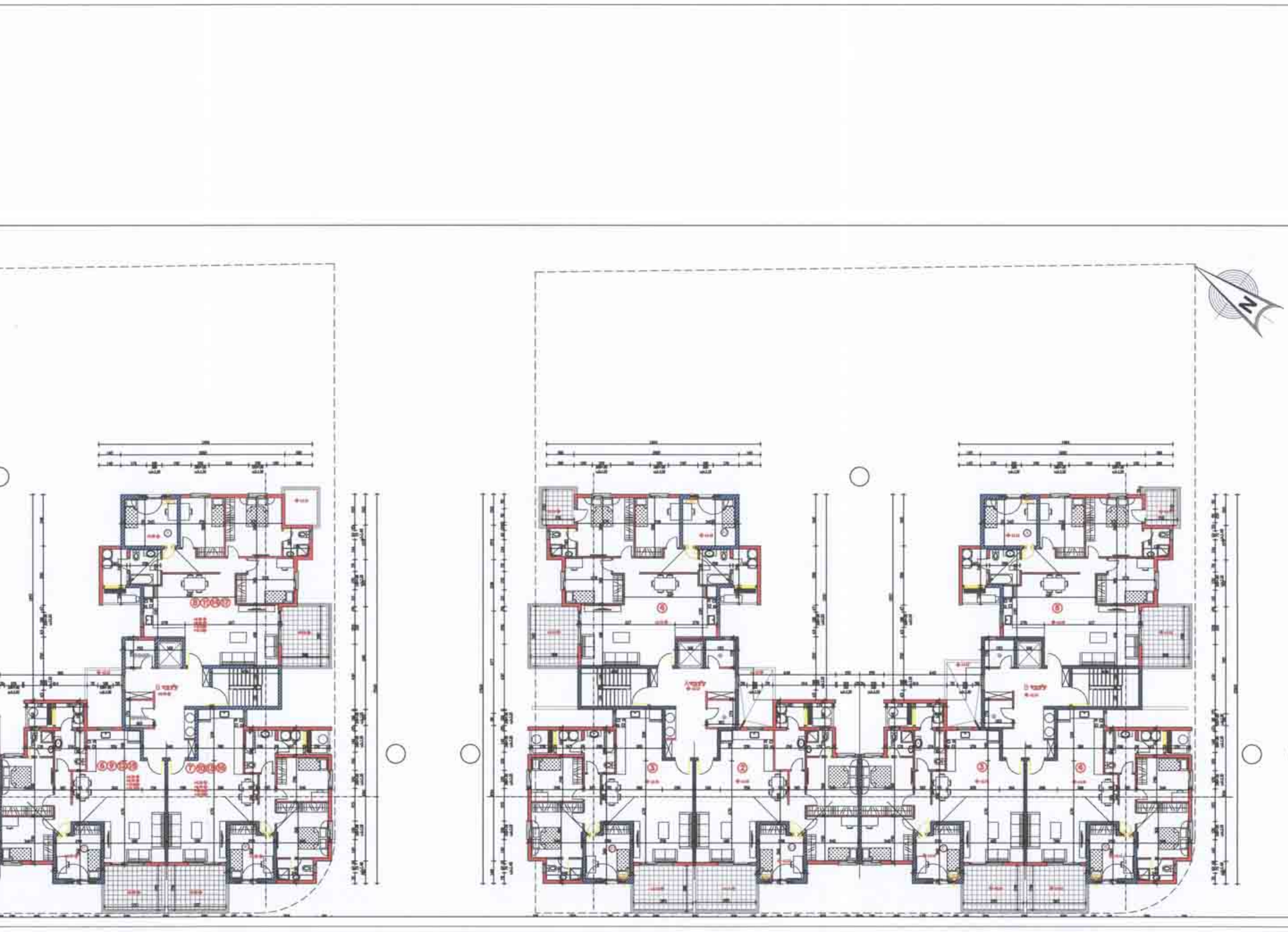

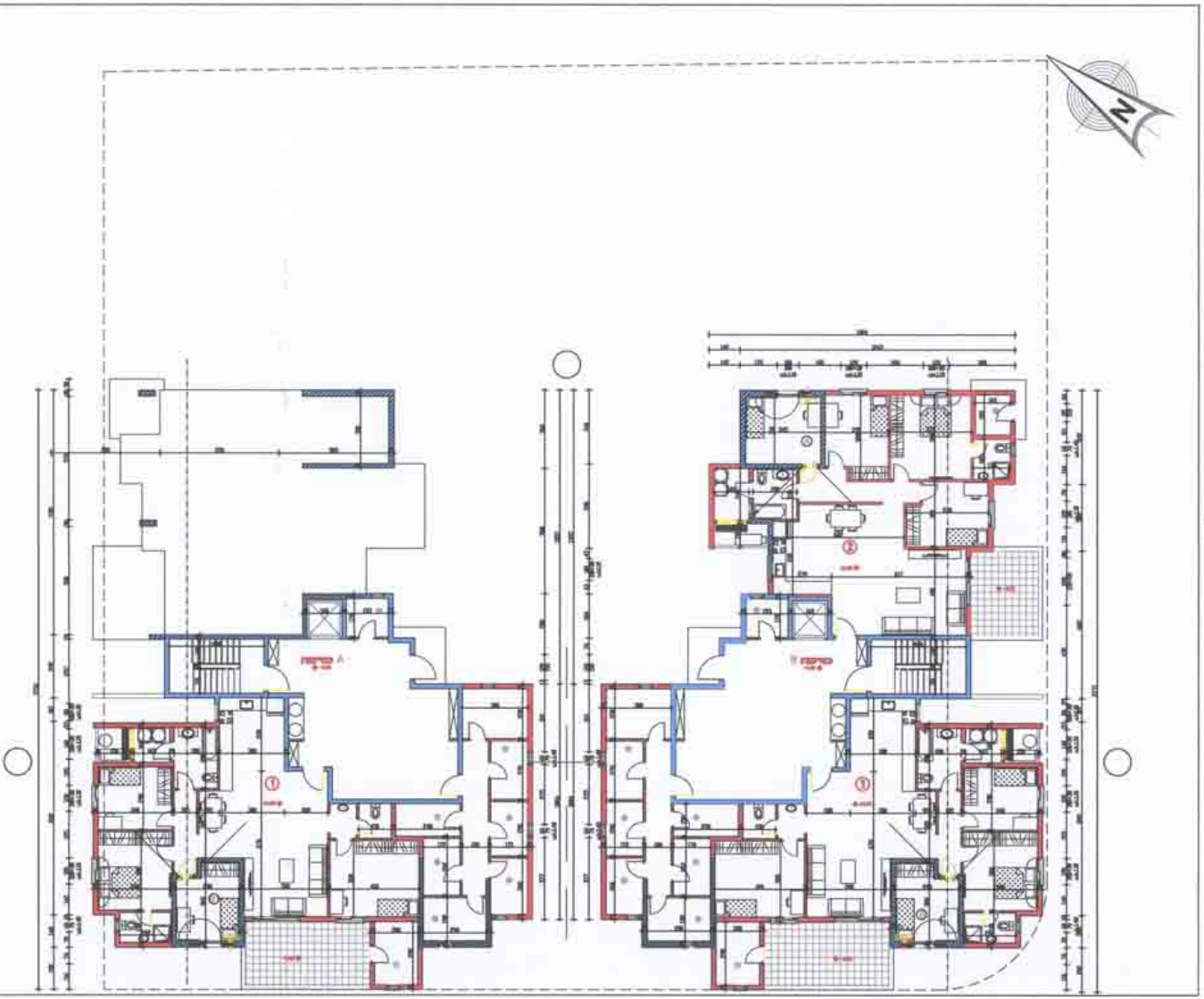

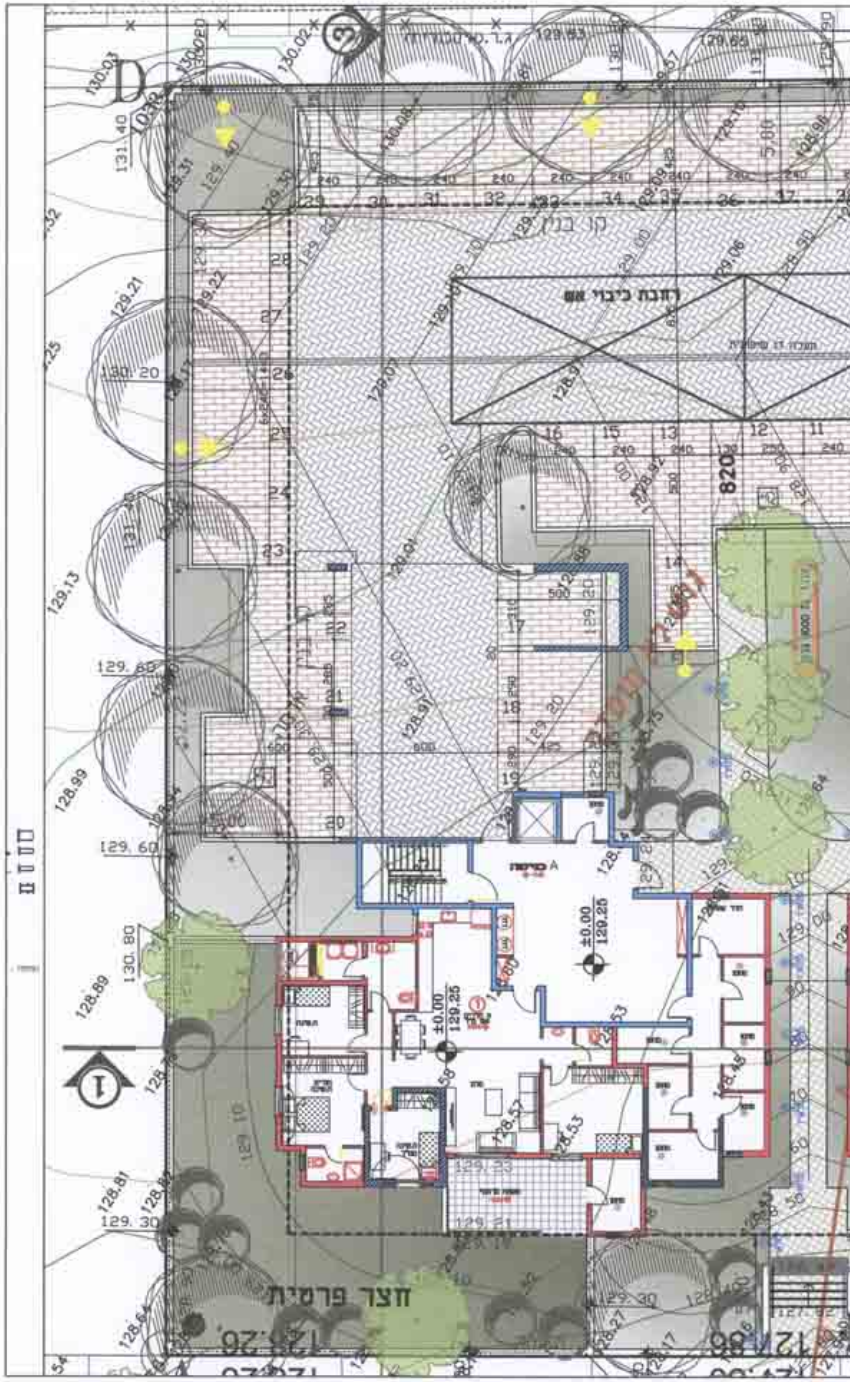
רחבת כיבוי אש
קו בניין
820
±0.00
129.25
חצר פרטית
129.26
129.96

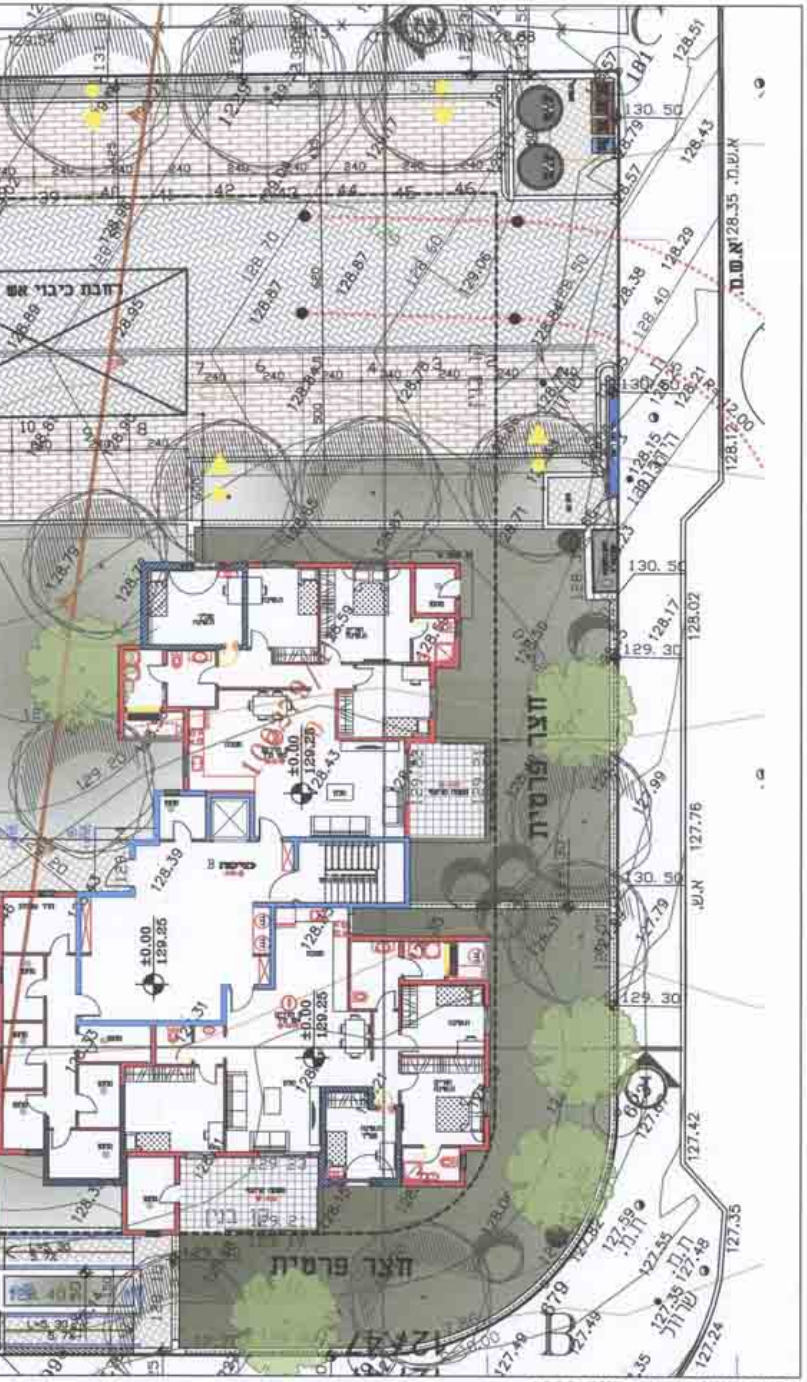
רחבת כיבוי אש
חצר פרטית
חצר פרטית
א.ש.ת.
א.ש.
130.50
129.30
128.35
127.76
127.42
127.35
B
C

תכנית תנועה ופתוח קנ"מ 1:200

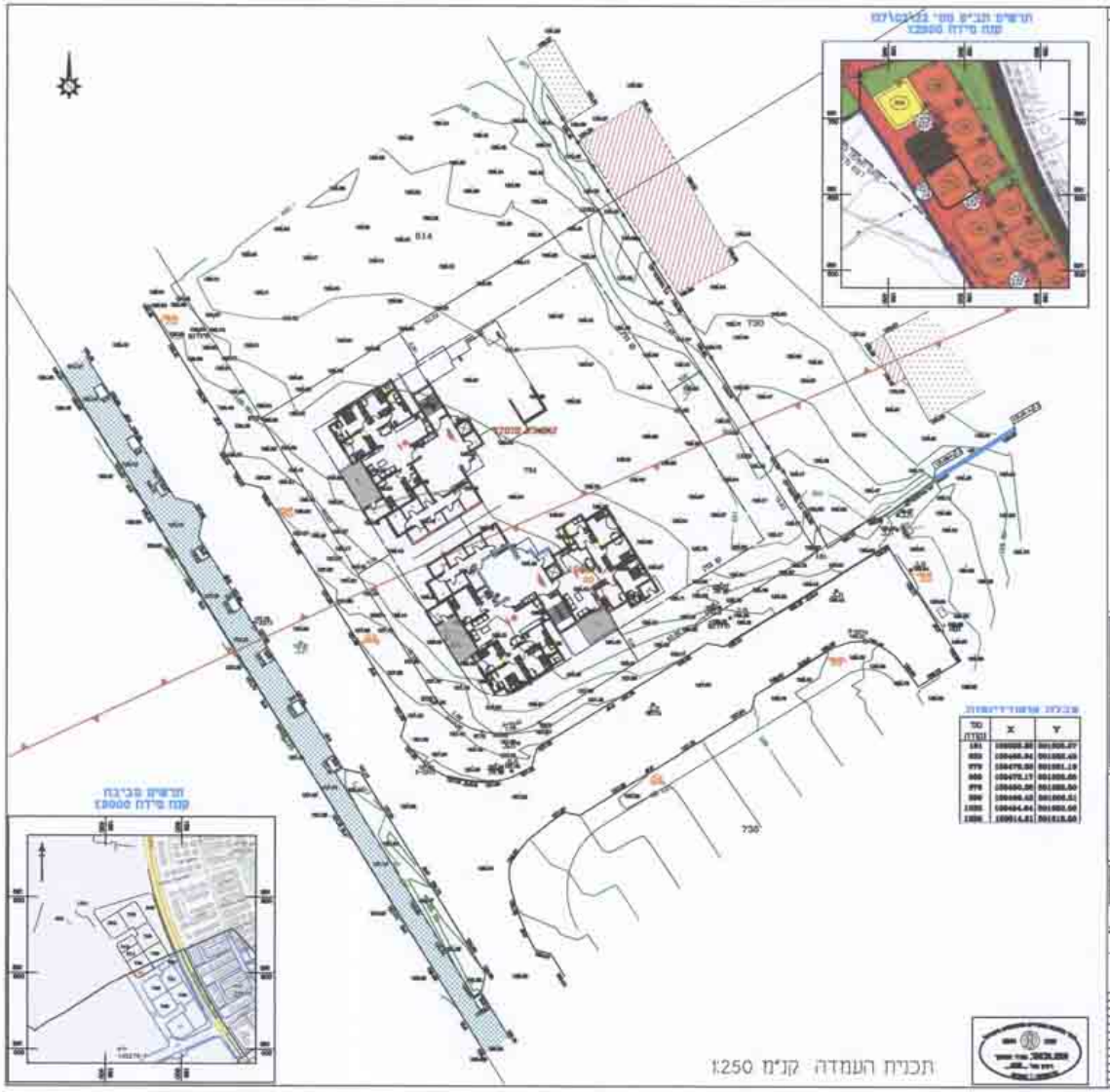

תרשים תב"ע מס' [illegible]
קנה מידה [illegible]

תרשים סביבה
קנה מידה [illegible]

טבלת קואורדינטות

מס' נקודה	X	Y
[illegible]	[illegible]	[illegible]
[illegible]	[illegible]	[illegible]
[illegible]	[illegible]	[illegible]
[illegible]	[illegible]	[illegible]
[illegible]	[illegible]	[illegible]
[illegible]	[illegible]	[illegible]
[illegible]	[illegible]	[illegible]
[illegible]	[illegible]	[illegible]

תכנית העמדה קנ"מ 1:250

מחוז	דרום
נפה	באר שבע
עירייה	נתיבות
מקום	שכ' מערבית
גוש	100224/1
חלקה	20
תב"ע	22/102/03
מגרש	734
שטח	2.784 ד'
מפרט המיפוי	רשום לתכנון
ותכנן עבור	דוד [illegible]

הערות

[illegible]

א.א.ג. אזום בע"מ

חבר לשכת המודדים המוסמכים בישראל

נתיבות
שכ' מערבית
מגרש 734

6009376-4

הנספח בינוי

נספח לתכנית מס' 609-0346544

תוספת זכויות בניה למגרש 734 ,שכי מערבית,נתיבות

גליון 1 מתוך 1

ועדה מקומית נתיבות
חוק התכנון והבנייה תשכ"ה 1965
אישור תוכנית מס' 609-0346544
הועדה המקומית לתכנון ולבנייה החליטה
בישיבה מס' 201602 ביום 30/3/16
לאשר את התכנית
יו"ר הועדה המקומית
מהנדס/ת הועדה
31/8/16

הודעה על אישור תכנית מס 609-0346544
פורסמה בילקוט הפרסומים מס' 3310
ביום 28/11/16

תחולה	מנחה
תאריך עריכת הנספח	23/11/2015
קנ"מ	1:200 ; 1:250
תרשימים נוספים	**קנ"מ**
תרשים תב"ע	1:2500
תרשים סביבה	1:5000
שם תרשים	

שם: ורה ברוכים	חתימה:
תאגיד: א.ד.כהן בע"מ	