


ת"מ 927/2-605

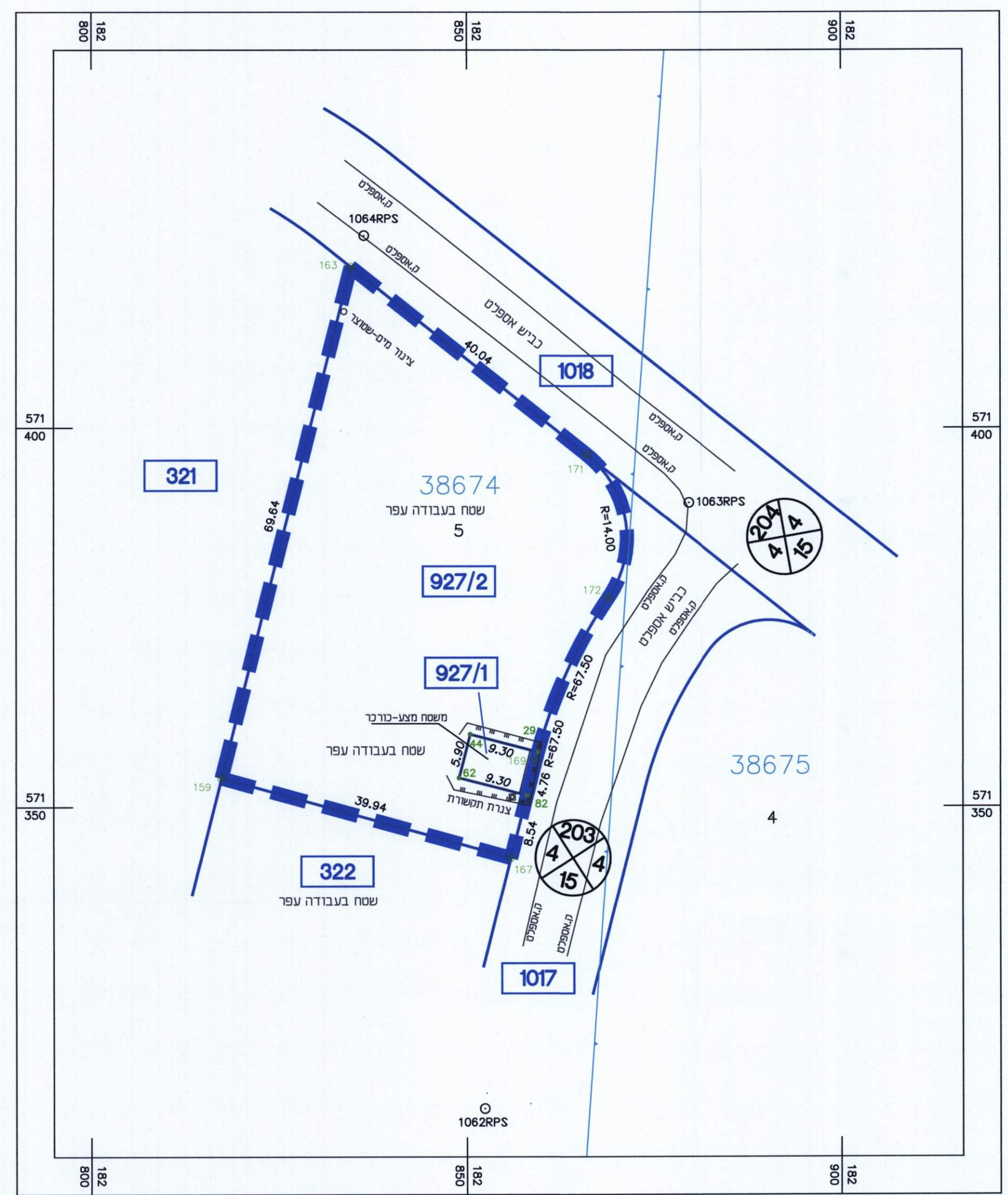
תשריט חלוקה-מגרש 927
תכנית 605-0225284 - שכונת "פארק הנחל"-באר שבע
מרחב תכנון מקומי באר שבע



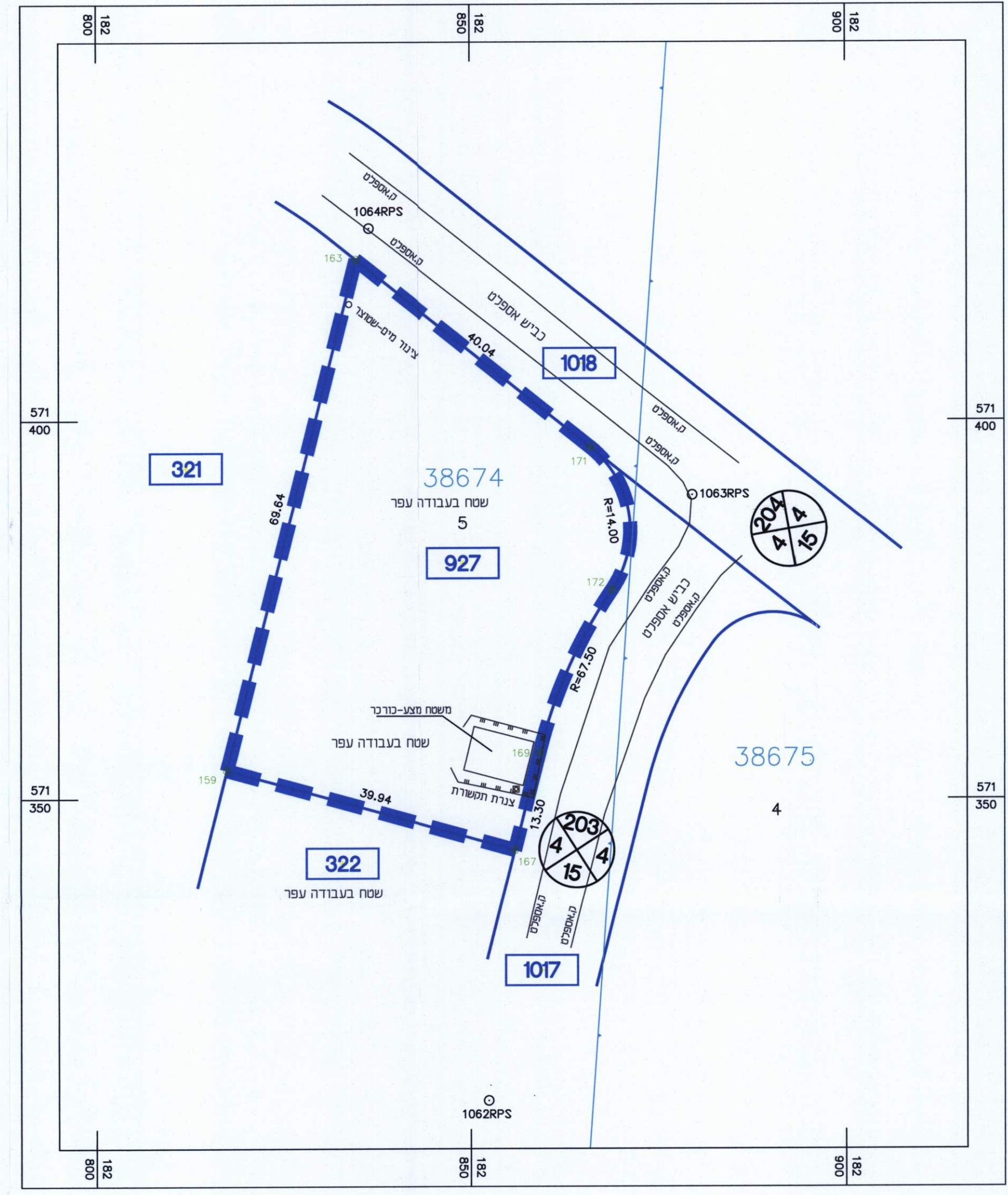
מחוז : הדרום
 נפה : באר שבע
 מקום : באר שבע
 גוש : 38674 חלקה : 5
 חוכן עבור : החברה הכלכלית לפיתוח באר שבע

לא לצרכי רישום!

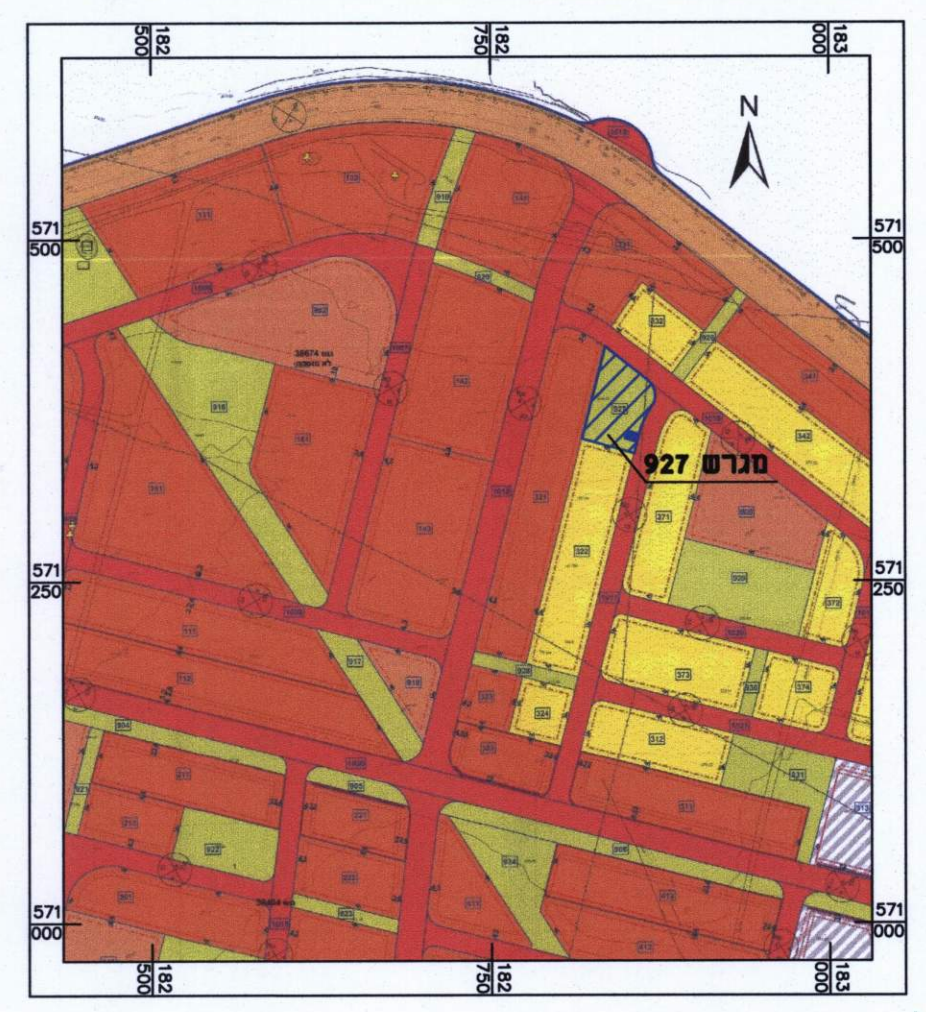
תשריט מצב מוצע
 קנ"מ 1:500



תשריט מצב מאושר
 קנ"מ 1:500



תרשים סביבה לפי תביע 605-0225284 בקנה מידה 1:5000



מקרא:

- גבול מגרש 927
- גבול מגרש ומספרו
- גבול ומספר חלקה
- גבול ומספר גוש

אנדריי גליקנברג
 מידות: 31/05/2020
 3242

טבלת שטחים:

מצב מוצע			מצב מאושר		
יעוד נרקמ	שטח מגרש בדונם	מס' מגרש	יעוד נרקמ	שטח מגרש בדונם	מס' מגרש
חדר שנאים (שצ"פ)	0.055	927/1	שטח ציבורי פתוח	2.531	927
שטח ציבורי פתוח	2.476	927/2			
	2.531	סה"כ		2.531	סה"כ

הערות:
 1. גבולות ושטח המגרש (927) נלקחו מתכנית לצרכי רישום שלי, מס' 3206/2018, אשר אושרה ע"י הועדה לתכנון ולבניה בתאריך ה-13.11.2019 ואשר נמצאת כעת בביקורת מפי נקראת אישורה כנכרה לרישום.
 2. התוכנית הוכנה בהתאם לתביע מס' 605-0225284.
 גבולות מגרש חדר השנאים נקבעו בהתאם לתכנית והנחיות אשר התקבלו מהמתכנן בתאריך ה-05.04.2020.

תאריך גמר הכנת התוכנית: 03/05/2020
 אג"מ נוסב"י, הסדנה 3, סירת כרמל 1004, שם המודד ומענו מספר רישון חתימה

חץ הצפון
 מיפוי והנדסה בע"מ
 מדידות, מיפוי, ג"ס ואורטופוטו

סביון שחם 050-3332240
 ד"ר סמואל 050-3332239
 אלדב נוסב"י 050-3332238

רח' הסדנה 3, ת.ד. 2054
 פארק התעשייה סירת כרמל 3912001
 ס"ל: 04-8580355 פקס: 04-8580377
 office @ hetz-hazafon.co.il | www.hetz-hazafon.co.il