חוק התכנון והבניה, התשכ"ה - 1965
משרד האוצר - מחוז דרום
הועדה המחוזית לתו"ב ביום 16/10/2017
לאשר את התכנית
09/01/2018
תאריך יו"ר הועדה המחוזית

נוספה ביהוד מי נגר ונוספה לניהול הסיכול בתי נגר עילי וניקוז-עילים מס' 4 13/11/2016 14:21:54

נחל חימר-הגנה על דופן הנחל בפני ארוזיה
לביצוע בשלבים א', ב'-כרייה מצפון ומדרום לערוץ

חתך רוחב טיפוסי
קנ"מ: 1:200\2,000

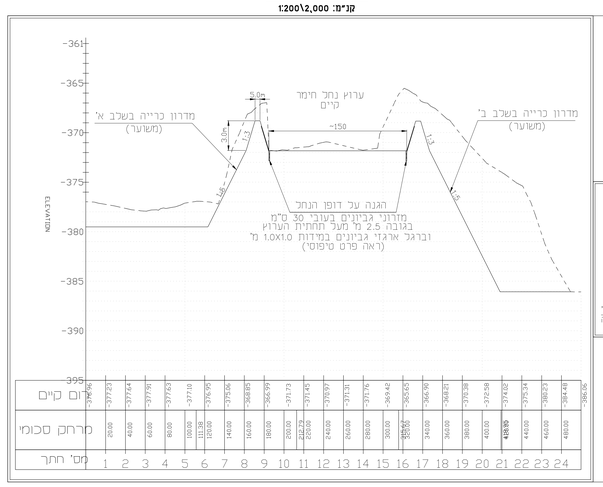

פרט טיפוסי לדיפון בגביונים
קנ"מ: 1:100

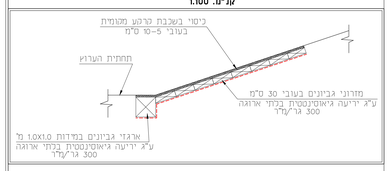

תללה מוצעת בכניסת נחל חימר לאתר הכרייה
לביצוע בשלב ג'-כרייה בערוץ הנחל

חתך לאורך
קנ"מ: 1:100\1,000

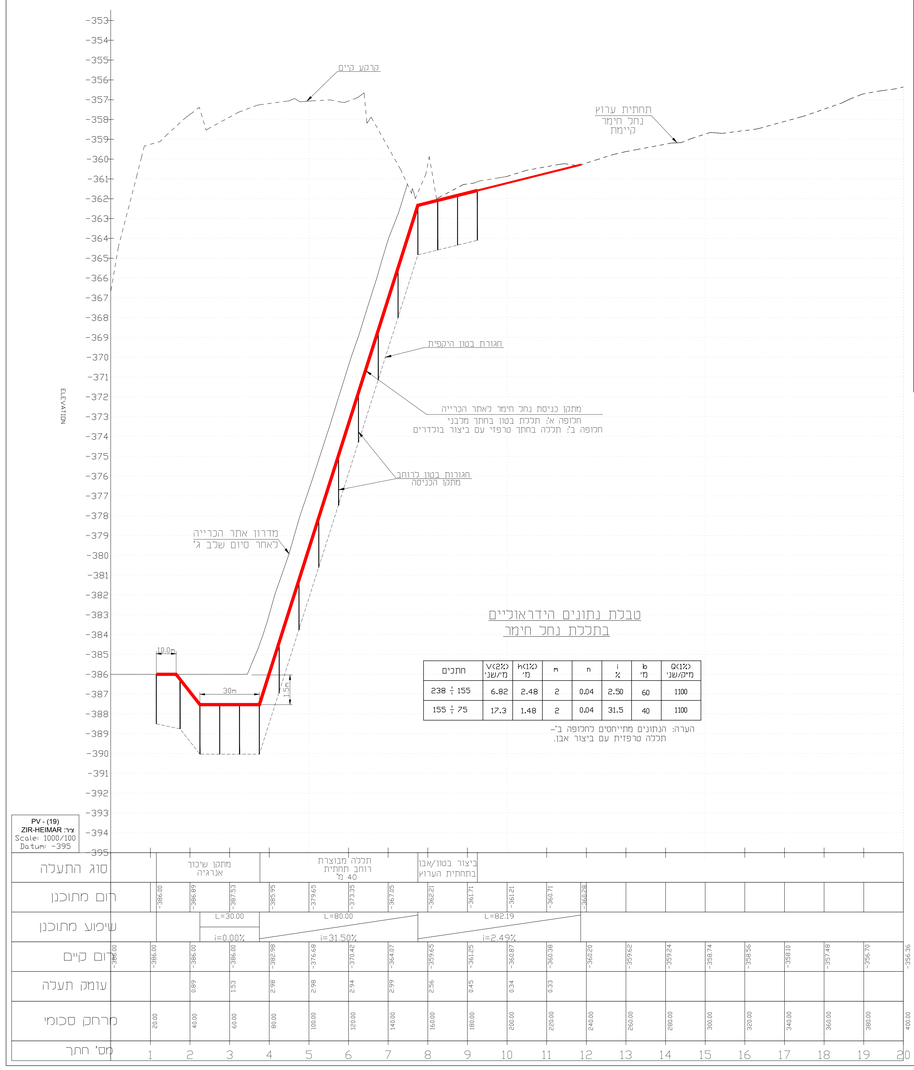

טבלת נתונים הידראוליים בתלכת נחל חימר

חתכים	V(2%) מ'/שנ'	K(2%) מ'	n	h	i %	b מ'	Q(2%) מק/שנ'
238 ÷ 155	6.82	2.48	2	0.04	2.50	60	1100
155 ÷ 75	17.3	1.48	2	0.04	31.5	40	1100

הערה: הנתונים מתייחסים לחפופה ב'-
תלכה טרפזית עם ביצור אבן.

נחל חימר-תללה מתוכננת בכניסה לאתר הכרייה
לביצוע בשלב ג'-כרייה בערוץ הנחל
חתך רוחב טיפוסי
קנ"מ: 1:200

חלופה א' - תלכת בטון מלבנית

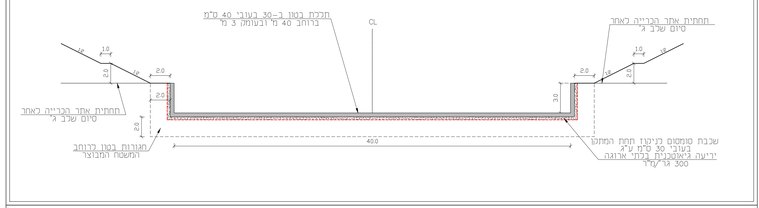

חלופה ב' - תלכה טרפזית עם ביצור אבן

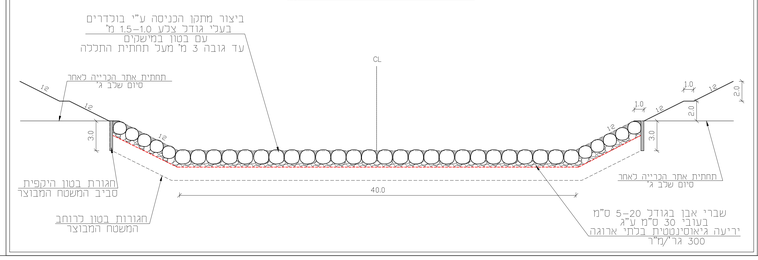

חוק התכנון והבניה, התשכ"ה - 1965
תכנית מפורטת

מס' 656-0206805

מרחב נחל חמר.
תכנית משולבת לכרייה, הסדרה ושיקום

נספח לניהול הטיפול במי נגר עילי וניקוז. נספח מנחה

גליון 4 מתוך 4

מחוז	דרום
מרחב תכנון מקומי	תמר
רשות מקומית	תמר
תאריך	10/10/2016
שם הנספח	קנ"מ
נחל חימר-חתכים	שונה

מקרא :

- קרקע קיימת
- תחתית תשלה מוצעת

שמות רזחתימות:

מגיש תכנית	שם:	גיא דוננפלד	חותימה:
	תאגיד: המועצה האזורית תמר מס' תאגיד: 500262514		
בעלי ענין בקרקע	שם:	מוכי שער נעם גולדשמיין	חותימה:
	תאגיד: מפעלי ים המלח בע"מ מס' תאגיד: 520019373		
	שם:		חותימה:
	תאגיד: רשות מקרקעי ישראל מס' תאגיד:		
	שם:		חותימה:
	תאגיד: מפעלי ים המלח בע"מ מס' תאגיד: 520019373		
עורך ראשי	שם:	**שרון כהן** מ.ז. 023679913	חותימה:
	תאגיד: מס' תאגיד: 513139523		
עורך הנספח	שם:	דורון קליין	חותימה:
	תאגיד: לביא-נוף יצעצים מונדסים בעמ מס' תאגיד:		