






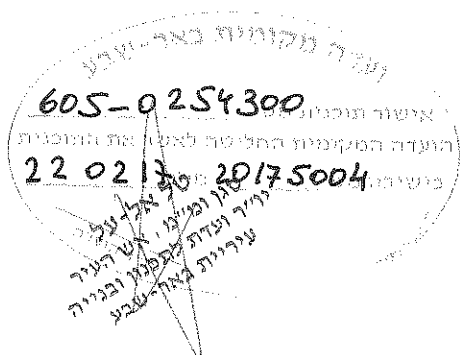


מקרא

תא שטח ומספרו 1
 גבול התכנית
 גוש 1234 גוש ומספרו
 גבול חלקה ומספרה 5
 מספר הדרך 1
 קווי בנין 2
 קווי חדר 3
 קווי חדר 4

-  דרך משולבת
-  מגורים א
-  קו-בנין
-  להריסה
-  קו עזר
-  מידות
-  עץ/עצים להעתקה

אישורים



הריני מצהיר בזאת כי המפה הטופוגרפית/המצבית המהווה רקע לתכנית זו, נערכה על ידי ביום 17.07.2014 והיא הוכנה לפי הוראות נוהל מב"ת ובהתאם להוראות החוק ולתקנות המודדים שבתוקף. דיוק הקו הכחול והקדסטר: מדידה אנליטית מלאה ברמת תצ"ר

שם המולד: 1110
 מספר רישון: 20.04.17
 תאריך: 11

חוק התכנון והבנייה, התשכ"ה - 1965
 תכנית מפורטת

מס' 605-0254300

מגורים במגרש 87A, רח' חנה 12, שכל' נווה מנחם, באר שבע

תשריט מצב מוצע		גיליון 1 מתוך 1	
מחוז	דרום	מרחב תכנון מקומי	באר שבע
רשות מקומית	באר שבע	ישוב	
תכנית בסמכות	מקומית	איחוד וחלוקה	ללא איחוד וחלוקה
היתרים או הרשאות	תכנית שמכונה ניתן להוציא היתרים או הרשאות	מונה תדפיס התשריט	14
מועד הפקה	12/12/2016	שטח התכנית	0.298 דונם
שטח התכנית	0.298 דונם	קנה מידה	1:250
שמות*			
מגיש תכנית	סבטלנה זילנסקי תאגיד	עורך ראשי	סבטלנה כצולטון תאגיד
יום	סבטלנה זילנסקי תאגיד		

בעלים	תאגיד: מנהל מקרקעי ישראל
חוכר	סבטלנה זילנסקי תאגיד

טבלת גושים וחלקות*

מספר גוש	חלק/כל הגוש	מספר חלקות בשלמותן	מספר חלקות בחלקיות
38170	חלק	57	87

* הרשימה המלאה מפורטת בהוראות התכנית / בהודעה שפורסמה בעיתונות וברשומות

תרשים התמצאות 1:1500



שנה צילום אוויר: 2012/2014
 גרסת מערכת 12.2015