חוק התכנון והבניה, התשכ"ה - 1965
משרד האוצר - מחוז : דרום
הועתקה התחתית החליטה ביום :
13/11/2017
לאשר את התכנית
מס' 611 מתוך 09/01/2018
תאריך יו"ר הועדה המחוזית

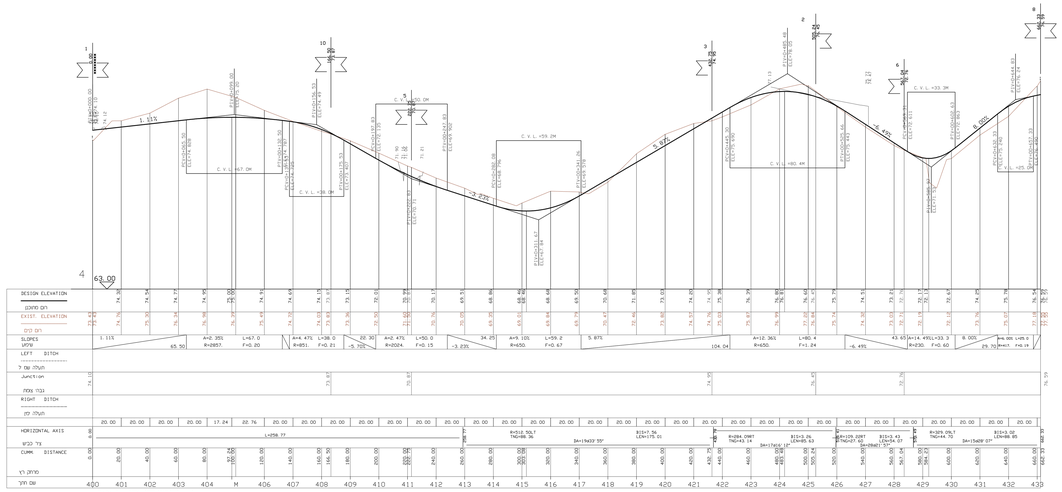

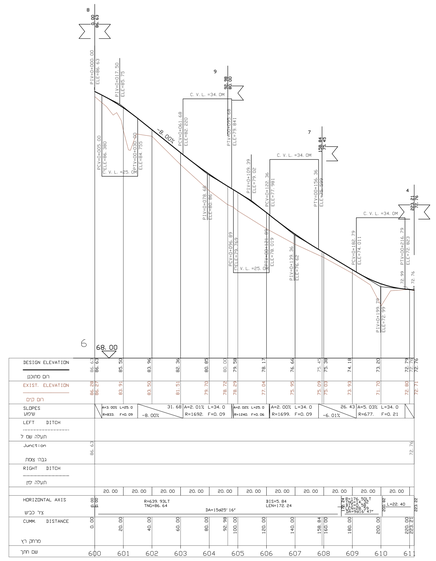

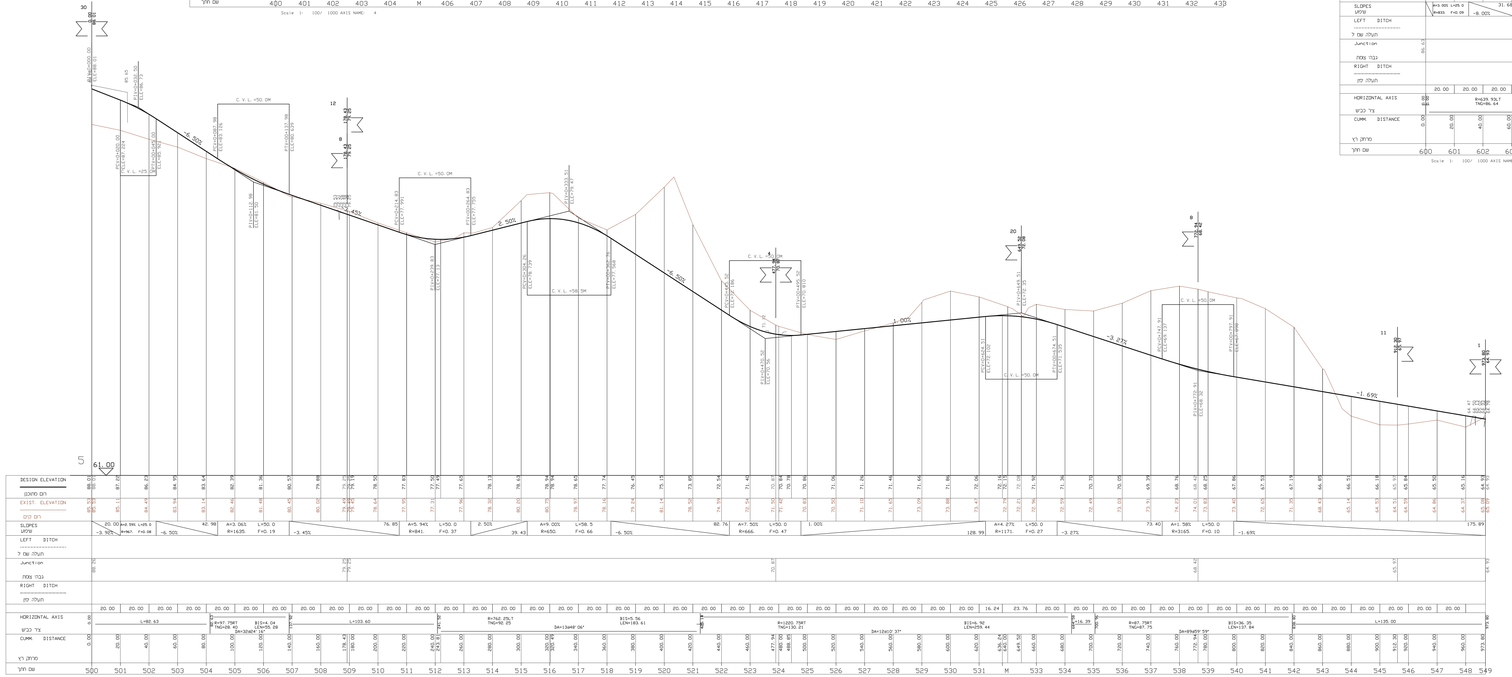

נספח לתכנית מס' 611-0469262

שדרות - פלח 10

נספח מס' 3 - כבישים- 3/6
חתכים לאורך - כבישים 4,5,6

איפיון ומהותה	סמכות ראשית	מס' התכנית	היתרים או הרשאות
כלא אדום הלוהטה	ועדה מחוזית	מפורטת	תכנית מפורטת, כולן כפופים להוראות ראשית

נפה : אשקלון
מחוז : דרום
מרחב תכנון מקומי : נגב מערבי ושדרות
רשות מקומית : עפר הנגב ושדרות
קנה מידה: 1:400/1:4.000
שטח התכנית: 1247.100 דונם

מהדורה : 4 תאריך : 10.07.2017

תרשים סביבה
ללא קנ"מ

תרשים צירים
ללא קנ"מ

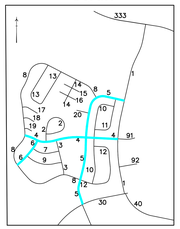

הערות :
1. תכנית זו מהווה נספח לתכנית בנין עיר
2. התכנית אינה מציגה את המרחבים הפנימיים בצמתים הנמוכים ולהמדרי התנועה הפרוקים אלא באה להציג את המבנה הכוללת
3. שטחים ופבקונים לרוחבי הנטיה והתיחה בסמכות התכנון המפורט בכלה מאחים בשטח גלוי הנטיה לא יהו עפי' לתוכנית המפורטת

מהדורה	תאריך	תיאור	מס'	שם
4	10/07/2017	עדכון המציגה מבנים מחוברים	4	
	28/03/2017	הוספת נבוי מקומי ל"ש	3	
	19/03/2017	עדכון הנחיות שדרות	2	
	1/2/17	הוראת הנקודה	1	

4

FRAIBERG פריברג
ENGINEERING (1990) LTD. מהנדסים (1990) בע"מ
ROADS AND TRAFFIC PLANNERS
דרכים ותנועה
03-7541236 :פקס 03-7541000 :טל. 67 מלכי ישראל
67 Hayarkon St. Bnei Brak 51208 Tel. 03-7541000 Fax.03-7541236

1:250/1:1000/1:2000/1:250/1:1000/1:2000	מ"מ	10/07/17	תאריך
			שרטט
14/02/2017			בדיקה