

תוכנית ערוצי נחל בקו"מ של 1:1250

תכנית מס' 611-0469262

שדרות - פלח 10




נספח מס' 4 ג' - ניהול מי נגר והידרולוגיה
תכנית ערוצי נחל

איחוד וחלוקה	סמכות ראשית	סוג התכנית	היתרים או הרשאות
נלא איחוד ותלוקה	ועדה מחוזית	מפורטת	תכנית שמכוחה ניתן להוציא היתרים ו/או הרשאות

נפה : אשקלון
 מחוז : דרום
 מרחב תכנון מקומי : נגב מערבי ושדרות
 רשות מקומית : שער הנגב ושדרות
 שטח התכנית : 1247.1 דונם
 קנה מידה : 1 : 1250

מהדורה : 47 תאריך : 22/06/17

מקרא

-  ערוץ זרימה טבעי
-  ציר ערוץ זרימה מוסדר לפי נספח נופי
-  רוחב הצפה בהסתברות 1%
-  רוחב הצפה בהסתברות 50%
-  מעביר מים מוצע
-  קידוח מים קיים
-  שטח פתוח
-  דרך שביל סטילת