נספח תנועה

תכנית מס' 656-0306480

הר עמשא-
שינויים באזור המזרחי

נספח לתכנית	גליון 2 מתוך 3
תחזולה	מנוחה
תיאור	נספח תנועה
תאריך עריכת הנספח	11.07.18
רשימת התרשימים	קנ"מ
נספח תנועה	1:200 1:100
שם תרשים	–
שם תרשים	–
שם תרשים	–
שמות וחתימות:	
עורך הנספח	שם: אלבז מישל / חתימה / תאריך: אלבז מישל הנדסה אזורית

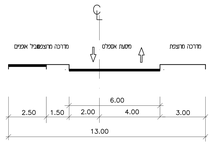

חתך טיפוסי: כביש מס' 2 ברוחב 13.00 מ'
בין חתכים 324- 322
קנ"מ 1:200

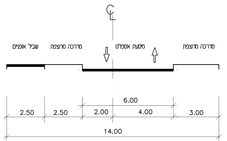

חתך טיפוסי: כביש מס' 2 ברוחב 14.00 מ'
בין חתכים 331-325
קנ"מ 1:200

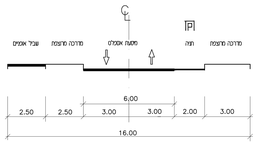

חתך טיפוסי: כבישים מס' 2 ברוחב 16.00 מ' עם חניות במקביל
בין חתכים 321- ,300 ,373-332
קנ"מ 1:200

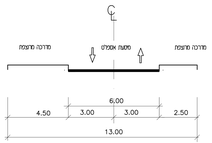

חתך טיפוסי: כביש מס' 1 ברוחב 13.00 מ'
בין חתכים 138 - 135
קנ"מ 1:200

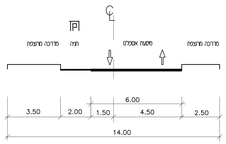

חתך טיפוסי: כביש מס' 1 ברוחב 14.00 מ' עם חניות במקביל
בין חתכים 135 - 127
קנ"מ 1:200

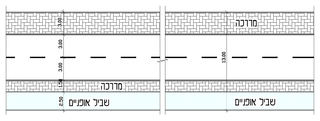

מבט טל: כביש ברוחב 13 מ'(כבישים מס' 2)
קנ"מ 1:200

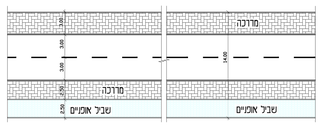

מבט טל: כביש ברוחב 14 מ'(כבישים מס' 2)
קנ"מ 1:200

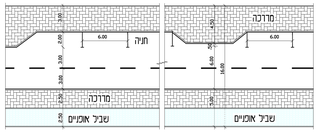

מבט טל: כביש ברוחב 16.00 מ' (כבישים מס' 2)
קנ"מ 1:200

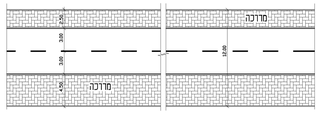

מבט טל: כביש ברוחב 13 מ'(כבישים מס' 1)
קנ"מ 1:200

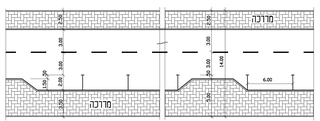

מבט טל: כביש ברוחב 14.00 מ' (כבישים מס' 1)
קנ"מ 1:200

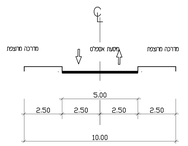

חתך טיפוסי: כביש מס' 7 ברוחב 10.00 מ'
בין חתכים 515-500
קנ"מ 1:200

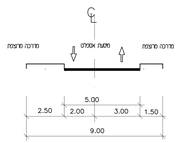

חתך טיפוסי: כביש מס' 6 ברוחב 9.00 מ'
קנ"מ 1:200

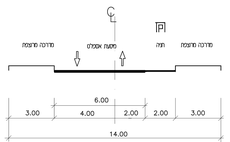

חתך טיפוסי: כבישים מס' 5 ברוחב 14.00 מ' עם חניות במקביל
קנ"מ 1:200

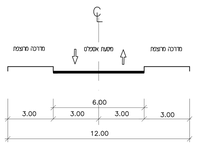

חתך טיפוסי: כביש מס' 4 ברוחב 12.00 מ'
בין חתכים 385- 374
קנ"מ 1:200

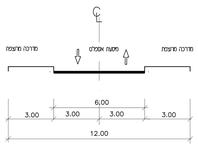

חתך טיפוסי: כביש מס' 3 ברוחב 12.00 מ'
קנ"מ 1:200

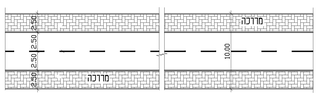

מבט טל: כביש ברוחב 10 מ'(כבישים מס' 7)
קנ"מ 1:200

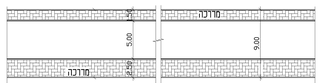

מבט טל: כביש ברוחב 9 מ'(כבישים מס' 6)
קנ"מ 1:200

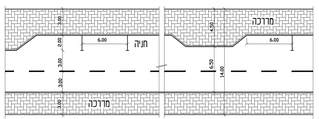

מבט טל: כביש ברוחב 14.00 מ' (כבישים מס' 5)
קנ"מ 1:200

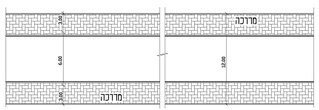

מבט טל: כביש ברוחב 12 מ'(כבישים מס' 4)
קנ"מ 1:200

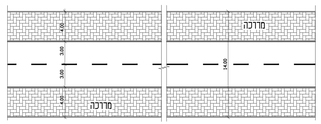

מבט טל: כביש ברוחב 12 מ'(כבישים מס' 3)
קנ"מ 1:200

המבצע אחראי לבדיקת המידות ולהתאמתן
באתר הבניה
על המבצע לבצע את כל המידות וגם כל סטות
אם אי התאמה נא לדווח למתכנן

תפוצה :

| מס' | תאריך | | |