נספח תנועה

תכנית מס' 656-0306480

הר עמשא-
שינויים באזור המזרחי

נספח לתכנית	גליון 3 מתוך 3
תחולה	מנחה
תיאור	נספח תנועה
תאריך עריכת הנספח	11.07.18
רשימת התרשימים	**קנ"מ**
נספח תנועה	1:50
שם תרשים	–
שם תרשים	–
שם תרשים	–
שמות וחתימות:	
עורך הנספח	שם: אלבז טישל תאר: אלבז טישל הנדסה אזרחית חתימה:

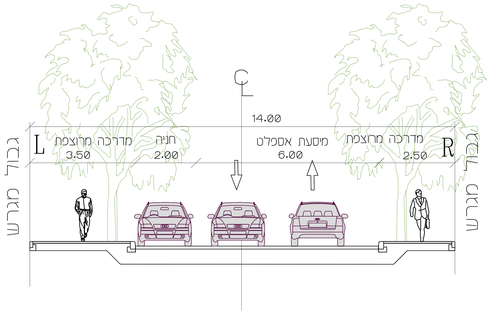

חתך טיפוסי: כביש מס' 1 ברוחב 14.00 מ' עם חניות במקביל
בין חתכים 135 - 127
קנ"מ 1:50

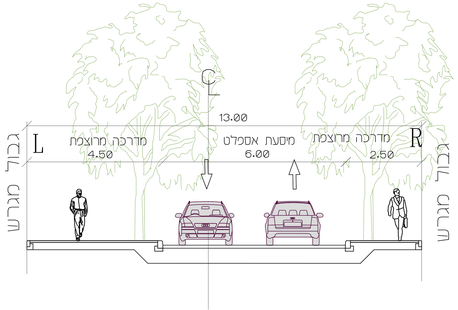

חתך טיפוסי: כביש מס' 1 ברוחב 13.00 מ'
בין חתכים 138 - 135
קנ"מ 1:50

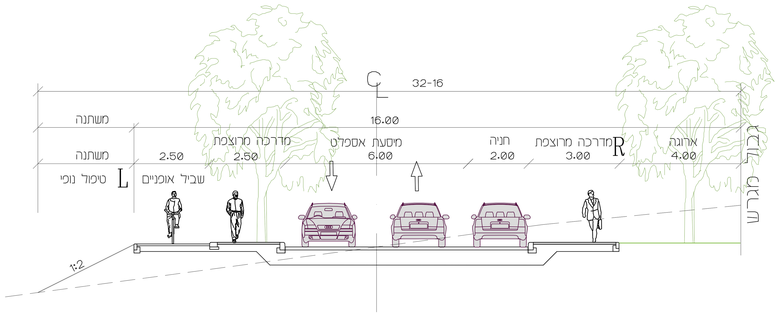

חתך טיפוסי: כבישים מס' 2
בין חתכים 321- .300 373-332
קנ"מ 1:50

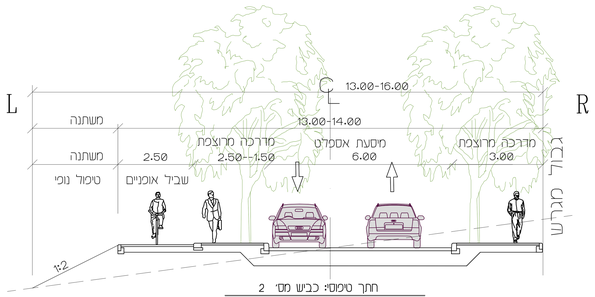

חתך טיפוסי: כביש מס' 2
בין חתכים 331- 322
קנ"מ 1:50

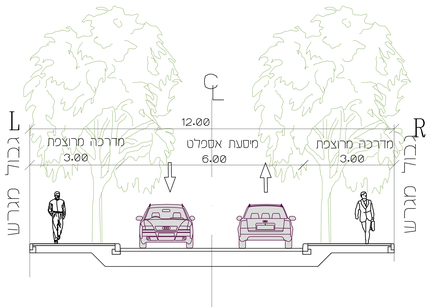

חתך טיפוסי: כביש מס' 3 ברוחב 12.00 מ'
קנ"מ 1:50

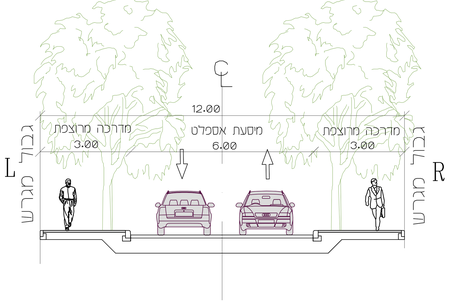

חתך טיפוסי: כביש מס' 4 ברוחב 12.00 מ'
בין חתכים 385- 374
קנ"מ 1:50

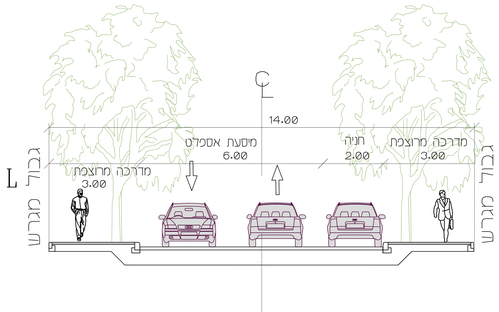

חתך טיפוסי: כבישים מס' 5 ברוחב 14.00 מ' עם חניות במקביל
קנ"מ 1:50

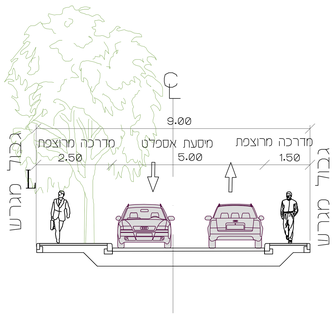

חתך טיפוסי: כביש מס' 6 ברוחב 9.00 מ'
קנ"מ 1:50

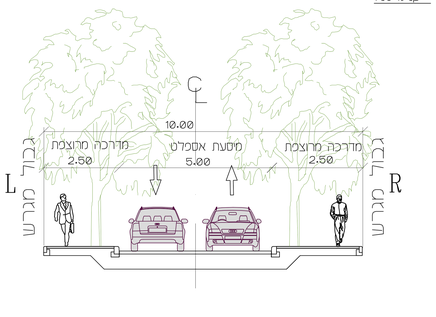

חתך טיפוסי: כביש מס' 7 ברוחב 10.00 מ'
בין חתכים 515-500
קנ"מ 1:50

המבצע אחראי לבדיקת המידות ולהתאמתן
לפני הכנתם כגון: את כל המידות וגם כל טווח
אי אי התאמה טכני כלשהו כמתבנו

תפוצה :

| מס' | תאריך: | | |